ОТЧЕТЪ

ИМПЕРАТОРСКОЙ

АРХЕОЛОГИЧЕСКОЙ КОММИССІИ

ЗА 1911 ГОДЪ.

БИБЛІОТЕКА
CHERSONESUS

Съ 143 рисунками въ текстѣ.

www.library.chersonesos.org

ПЕТРОГРАДЪ.
ТИПОГРАФІЯ ГЛАВНАГО УПРАВЛЕНІЯ УДѢЛОВЪ.
Моховая, № 40.
1914.

ОГЛАВЛЕНІЕ.

Страницы.

Отдѣлъ I. Производство археологическихъ раскопокъ . . . . . 1— 70

1. Херсонская губернія. Раскопки въ Ольвіи . . . . . 1— 25
2. Таврическая губернія:
   а) Раскопки въ Херсонесѣ 25
   б) Раскопки въ Керчи . . . . . 25— 33
   в) Раскопки въ Мелитопольскомъ уѣздѣ . . . . . 33— 37
3. Кубанская область:
   а) Раскопки В. В. Шкорпила . . . . . 37— 42
   б) Раскопки Н. И. Веселовскаго . . . . . 42— 46
4. Область войска Донского. (Раскопки А. А. Миллера) . . . . . 46— 48
5. Кіевская губернія:
   а) Раскопки Д. В. Милѣева . . . . . 48— 62
   б) Раскопки графа А. А. Бобринскаго . . . . . 62— 64
6. Волынская губернія . . . . . 64— 65
7. Подольская губернія 65
8. Гродненская губернія . . . . . 65— 66
9. С.-Петербургская губернія . . . . . 66— 68
10. Новгородская губернія:
    а) Изслѣдованія Н. Ѳ. Лаврова . . . . . 68— 69
    б) Изслѣдованія А. В. Тищенка 69
11. Вологодская губернія . . . . . 69— 70
12. Акмолинская область 70

Отдѣлъ II. Случайныя находки и пріобрѣтенія . . . . . 71— 90

Отдѣлъ III. а) Разрѣшеніе ученымъ учрежденіямъ и частнымъ лицамъ производства археологическихъ раскопокъ . . . . . 91— 94

б) Разсмотрѣніе вопросовъ о реставраціи, ремонтѣ, сохраненіи и упраздненіи старинныхъ памятниковъ зодчества 95

Таблицы распредѣленія древностей . . . . . 96—109

Указатели . . . . . 110—123

www.library.chersonesos.org

Отдѣлъ I.

Производство археологическихъ раскопокъ.

1. Херсонская губернія.

Раскопки въ Ольвіи.

Членъ Коммиссіи Б. В. Фармаковскій продолжалъ въ отчетномъ году археологическія изслѣдованія на мѣстѣ древней Ольвіи (близъ с. Парутина, Одесскаго уѣзда). Сотрудниками В. В. Фармаковскаго были: А. С. Башкировъ, Д. Н. Грищенко, С. И. Ковалевъ, Г. П. Крысинъ, Л. А. Моисеевъ, А. И. Селенгинскій и Ф. Г. фонъ-Стрикъ. Обмѣры и чертежи исполнялъ А. В. Сивковъ.

Работы 1911 года въ городѣ и въ некрополѣ представляли продолженіе систематическихъ изслѣдованій предыдущихъ лѣтъ.



Рис. 1.

www.library.chersonesos.org

А. Раскопки въ городѣ.

Въ городѣ раскопана была площадь *Б* въ 25 × 30 м. (рис. 1), у которой въ 1910 г. былъ разслѣдованъ первый слой [1]). Раскопками установлено было, что на этой площади *Б* наслоенія вполнѣ соотвѣтствуютъ наслоеніямъ, констатированнымъ на площади *А*, разслѣдованной въ 1909—1910 гг. Всѣхъ слоевъ на площади *Б* оказалось шесть. О расположеніи слоевъ I — V можно судить по рис. 2, представляющему видъ на разслѣдованную площадь съ С.-В. Въ 2-мъ и 3-мъ слояхъ на площади *Б* обнаружены были незначительные остатки, вѣроятно, домовъ, которые по своему общему характеру являются совершенно аналогичными постройкамъ, открытымъ въ 3-мъ и 4-мъ слояхъ въ 1909—1910 годахъ [2]). Во 2-мъ слоѣ была найдена надпись, въ которой говорится о посвященіи храмовъ Сарапису, Исидѣ, Асклепію, Гигіеѣ и Посидону при императорѣ Александрѣ Северѣ (222—235 гг. по Р. Хр.) [3]). Эта надпись даетъ, такимъ образомъ, прямое указаніе на счетъ эпохи, къ которой долженъ относиться 2-й слой. Въ четвертомъ слоѣ открыты сравнительно хорошо сохранившіеся остатки обширнаго зданія (вѣроятнѣе всего, дома), съ прямоугольнымъ въ планѣ дворомъ, вымощеннымъ монументальными плитами (*а* на рис. 3) въ центрѣ, съ

Рис. 2.

[1]) См. *Отчетъ Имп. Археолог. Комм.* за 1909—1910 гг., стр. 87 сл.

[2]) Ср. тамъ же, стр. 35 слл.

[3]) Надпись издана В. В. Латышевымъ въ *Изв. И. Арх. Комм.*, в. 45, стр. 1 слл.



Рис. 3.

колодцемъ, имѣющимъ круглое отверстіе, находящимся въ южной части двора, и съ рядомъ помѣщеній, группирующихся вокругъ центральнаго двора. По четыремъ сторонамъ двора, передъ только что упомянутыми помѣщеніями, были устроены, повидимому, портики.

Отъ дома 1909—1910 гг. домъ, открытый въ отчетномъ году, отличается тѣмъ, что у него среди двора не оказалось алтаря, что говоритъ, видимо, за то, что домъ 1909—1910 гг. не былъ простымъ частнымъ домомъ [1]). На Ю.-В. открыта отлично сохранившаяся часть наружной стѣны дома, представляющая съ лица квадровую кладку съ кордонами на ребро (рис. 4 и 5). Раскопанный въ отчетномъ году домъ 4-го слоя на В. выходилъ, очевидно, на улицу, которая представляла продолженіе по прямой на Ю. улицы, на которую выходятъ сѣни дома 5-го слоя, открытаго въ 1909—1910 гг. [2]). На Ю. отъ дома, открытаго въ отчетномъ году, проходила улица, тянувшаяся въ направленіи съ С.-В. на Ю.-З. и ведшая изъ нижняго города на верхъ. Такъ какъ къ С. отъ дома 1909—1910 гг. обнаружена была тоже улица (или, быть можетъ, площадь) [3]), то домъ 1909—

[1]) Ср. *Отчетъ Имп. Арх. Комм.* за 1909—1910 гг., стр. 74.
[2]) Тамъ же, стр. 57 слл.
[3]) Тамъ же, стр. 63.



Рис. 4.

1910 гг. съ домомъ отчетнаго года образуютъ кварталъ, дающій приблизительное представленіе о распланировкѣ нижняго города. Границу дома, открытаго въ отчетномъ году, на С. образовала стѣна L_1 K_1 изъ большихъ прямоугольныхъ плитъ, открытая въ 1909 г. (см. *Отчетъ* за 1909 — 1910 гг., стр. 68). Подобно дому 5-го слоя 1909—1910 гг., домъ, открытый въ отчетномъ году, пережилъ два періода [1]). Упомянутая выше монументальная вымостка двора дома принадлежитъ 2-му періоду дома, послѣ его реставраціи (4-му слою). Подъ этой вымосткой оказалась вымостка изъ плитъ, находящаяся на болѣе низкомъ уровнѣ, представлявшая мостовую двора 1-го періода дома (5-го слоя). На одномъ съ нею уровнѣ обнаружена къ В. находившаяся, очевидно, въ одномъ изъ парадныхъ помѣщеній дома вымостка пола изъ голышей (*c* на рис. 3), совершенно аналогичная такой же вымосткѣ въ домѣ 1909—1910 гг., относящейся къ 1-му періоду названнаго дома [2]). Во 2-й періодъ дома, открытаго въ отчетномъ году, вымостка изъ голышей была прикрыта насыпью (въ 0,45 м.), и на ней былъ сооруженъ полъ изъ каменныхъ плитъ; часть его на Ю. сохранилась (*d*). Уровень почвы, гдѣ былъ открытъ въ отчетномъ году домъ 4-го слоя, нѣсколько выше уровня, на которомъ расположенъ домъ 1909—1910 гг. Однако, помѣщенія, непосредственно граничившія съ послѣднимъ, въ 1-й періодъ дома были устроены на томъ же уровнѣ, какъ и домъ 1909—

[1]) *Отчетъ* за 1909—1910 гг., стр. 72.

[2]) См. тамъ же, стр. 66 слл.

1910 гг. Изъ этихъ помѣщеній вела въ находившіяся выше помѣщенія дома небольшая каменная лѣстница (рис. 6). Во 2-й періодъ эти помѣщенія были упразднены, и на ихъ мѣстѣ были устроены помѣщенія, находившіяся на одномъ уровнѣ съ центральнымъ дворомъ: лѣстница, какъ и самыя помѣщенія древнѣйшаго періода, были теперь засыпаны, а полъ новыхъ помѣщеній былъ вымощенъ каменными плитами. На рис. 7 подъ плитами мостовой (a—a) видна насыпь, покрывшая лѣстницу древнѣйшаго періода. Отдѣлявшая домъ 1911 г. отъ дома 1909—1910 гг. вышеупомянутая монументальная стѣна (L_1 K_1) была выстроена во 2-й періодъ дома и такимъ образомъ относится къ 4-му слою. Служа границей домовъ, она была вмѣстѣ съ тѣмъ подпорною стѣною для террасы, на которой были устроены во 2-й періодъ новыя помѣщенія въ домѣ, разслѣдованномъ въ 1911 г. Какъ показали раскопки, при реставраціи дома во 2-й періодъ воспользовались остатками стѣнъ 1-го пе-



Рис. 5.



Рис. 6.

ріода: нѣкоторыя стѣны 4-го слоя покоятся на остаткахъ стѣнъ 5-го слоя. Нижнія части каменной кладки колодца, открытаго въ южной части двора 4-го слоя, повидимому, должны быть отнесены къ 5-му слою. Въ эпоху 4-го слоя, сообразно повышенію уровня, была повышена и обкладка колодца, которая была доведена до уровня мостовой двора дома 4-го слоя (рис. 8).

Подъ фундаментами дома 5-го слоя были открыты въ отчетномъ году въ нѣкоторыхъ мѣстахъ остатки кладокъ 6-го слоя. Мѣстами на кладкахъ этого



Рис. 7.

слоя покоятся фундаменты дома 5-го слоя. Изъ сооруженій 6-го слоя наиболѣе интереснымъ является открытый на Ю. бассейнъ въ формѣ прямоугольнаго ящика, сложеннаго изъ прекрасно отесанныхъ прямоугольныхъ плитъ. Этотъ бассейнъ былъ обнаруженъ къ Ю. отъ колодца дома 4-го и 5-го слоя. Почва въ области названныхъ бассейна и колодца и до сихъ поръ вся насыщена водой, которая въ изобиліи выступала при раскопкахъ. Въ колодецъ вода текла по спеціально для того сооруженному каменному каналу. Любопытно, что колодцемъ 5-го слоя пользовались не только въ эпоху четвертаго, но и въ эпохи третьяго и второго слоевъ, для чего были сооружены опять новыя каменныя кладки въ



Рис. 8.

ямѣ, прорѣзывавшей насыпи 2-го и 3-го слоевъ, чтобы достигнуть уровня, до котораго доходитъ обкладка колодца 4-го слоя (рис. 9).

Рис. 9.

www.kherson.org

Въ виду того, что разслѣдованіе площади *Б* было закончено только въ 1912 году, подробные чертежи открытыхъ на ней развалинъ будутъ опубликованы при отчетѣ о раскопкахъ 1912 года, гдѣ будутъ сообщены и дальнѣйшія детали, касающіяся всѣхъ сооруженій, обнаруженныхъ на площади *Б* въ отчетномъ году.

Въ отчетномъ году была разслѣдована затѣмъ небольшая площадка *В* (10×10 м.), находящаяся въ нижнемъ городѣ, въ мѣстности къ С. отъ раскопокъ 1909—1910 гг. (въ мѣстности въ сторону далѣе отъ рѣки отъ точки В на рис. 1). Здѣсь важно было установить, во-первыхъ, происхожденіе большихъ ямъ, вырытыхъ, видимо, въ новѣйшее время и расположенныхъ во многихъ мѣстахъ нижняго города. Во-вторыхъ, было интересно опредѣлить характеръ насыпи и

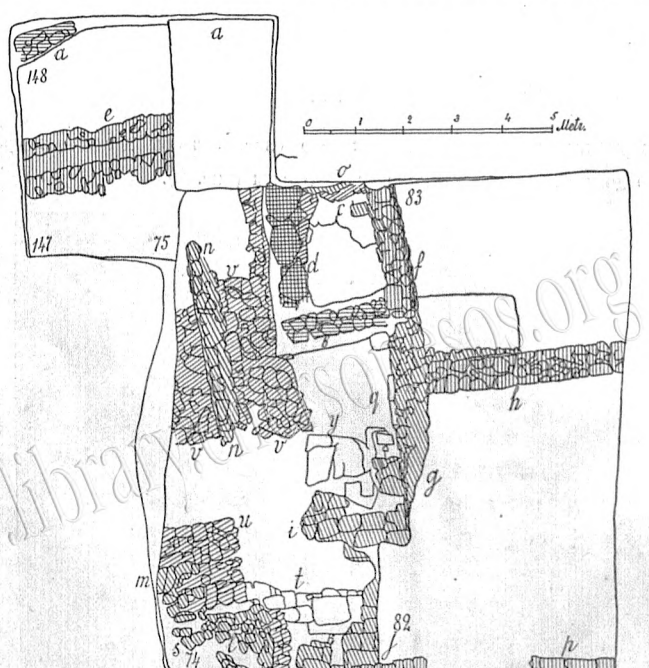

Рис. 10.

число наслоеній въ той части города, которая была намѣчена въ будущемъ для систематическаго разслѣдованія. Раскопки показали, что большія ямы на площади нижняго города являются результатомъ практиковавшагося здѣсь долгое время въ новѣйшую пору добыванія камня съ древнихъ сооруженій. Въ раскопѣ выяснились приблизительно и наслоенія, оставшіяся здѣсь отъ многовѣковой жизни древняго города. Дальнѣйшія раскопки должны будутъ пролить болѣе свѣта на значеніе открытыхъ пока на незначительномъ пространствѣ сооруженій.

Площадь *B* при разслѣдованіи была разбита на 80 квадратовъ (№№ 71 — 150), изъ которыхъ каждый составляетъ 5 кв. метровъ. Нумерація квадратовъ представляетъ продолженіе нумераціи 1909—1910 гг. Номеръ каждаго квадрата остается неизмѣннымъ навсегда. Въ отчетномъ году раскапывались квадраты №№ 74, 75, 82 и 83 и частью 147 и 148, соприкасающіеся другъ съ другомъ (см. рис. 10). Раскопки производились при помощи вагонетокъ съ отвозомъ земли къ обрыву р. Буга; вагонетки были поставлены съ разсчетомъ, чтобы рельсовые пути прошли по уровню не только выше предполагаемаго уровня фундаментовъ 1-го слоя, но и нѣсколько выше уровня поверхности въ эпоху 1-го слоя, который долженъ былъ находиться лишь очень немногимъ ниже современнаго уровня почвы. Такимъ образомъ уровень рельсовыхъ путей въ отчетномъ году былъ взятъ нѣсколько выше, чѣмъ въ 1909 — 1910 гг. Его обозначаетъ точка *B* на рис. 1.



Рис. 11.

На необходимость этой перемѣны указывалъ опытъ предыдущихъ лѣтъ. При расчисткѣ поверхности, представлявшей до раскопокъ неровности изъ-за многочисленныхъ ямъ, которыя были вырыты здѣсь главнымъ образомъ съ цѣлью добыванія камня, земля срѣзывалась на глубину не болѣе 0,50 м. На мѣстѣ квадратовъ №№ 74 и 75 находился одинъ изъ раскоповъ покойнаго И. Е. Забѣлина. Какъ показали раскопки, названный изслѣдователь углубился лишь до 1,45 м. отъ современной поверхности и совершенно не коснулся болѣе глубокихъ слоевъ. Раскопками отчетнаго года были разслѣдованы здѣсь только четыре верхніе слоя; изслѣдованіе нижнихъ слоевъ, за истощеніемъ средствъ, должно было быть отложено на будущее время. На разслѣдованной площади наслоенія почвы съ остатками въ нихъ построекъ различныхъ временъ наблюдаются въ общемъ довольно ясно. На рис. 11 видно, что ближе всего къ современной поверхности находятся кладки *a* и *b*. Эти кладки представляютъ остатки сооруженій 1-го слоя. Отъ современной поверхности онѣ отстояли на 0,65—2,45 м. (въ зависимости отъ неправильнаго рельефа современнаго уровня). Обѣ кладки *a* и *b* бутовыя, сложенныя на глинѣ изъ неправильно отесанныхъ камней разной величины и формы. Кладка *b* (дл. 2,25, шир. 0,47 м., выс. до 0,75 м.) расположена съ З. на В. Уровень ея нѣсколько ниже уровня кладки *a*. Кладка представляетъ остатокъ стѣны зданія. Кладка *a* (дл. 1,50 м., шир. 0,55 м., выс. до 0,30 м.), идущая въ томъ же направленіи, какъ и *b*, является, вѣроятно, остаткомъ мостовой 1-го слоя. Низъ кладки *b* обозначаетъ нижнюю границу 1-го слоя, которая рѣзко выдѣляется и на боковыхъ разрѣзахъ раскопа, благодаря тому, что насыпь 1-го слоя по своему характеру иная, чѣмъ насыпь начинающагося ниже слоя. Насыпь 1-го слоя (толщ. 1,10—2,45 м.) вверху до уровня кладки *a*—сѣраго цвѣта (изъ-за большого количества золы), ниже (у фундаментовъ *b*)—блѣдно-желтаго. Насыпь нижняго (второго) слоя—болѣе темнаго желтаго тона. Въ насыпи 1-го слоя содержится меньше обломковъ посуды и камней. На рис. 12 буквы *c-c-c* обозначаютъ черту, по которой идетъ нижняя граница 1-го слоя. Поверхность почвы въ эпоху 1-го слоя опредѣляется, помимо остатка мостовой *a*, и уровнемъ, по которому въ этомъ слоѣ оказались разбросанными черепки, камни и т. п. Груда камней (3,65×1,22×0,40 м.) была обнаружена у юго-западнаго угла квадрата № 75. Отъ современной поверхности уровень, по которому лежали камни, находился на 1,10 м. На этомъ



Рис. 12.

же уровнѣ найдена еще груда камней (2,24×1,22×0,45 м.) у западнаго края квадрата № 74. Въ другихъ мѣстахъ древній уровень 1-го слоя оказывался на меньшемъ разстояніи отъ современнаго. Насыпь отъ современнаго уровня до уровня поверхности 1-го слоя почти черная; на разрѣзахъ раскопа она ясно выдѣляется отъ болѣе свѣтлой насыпи нижнихъ частей 1-го слоя.

На 0,60 м. ниже кладки *b* въ квадратѣ № 75 обнаружена кладка *d* (рис. 13; дл. 2,45 м., шир. 0,70 м., выс. 0,10 м.), представляющая, очевидно, остатокъ вымостки изъ неправильно отесанныхъ плитъ. Вымостка уходитъ подъ насыпь, на которой покоится кладка 1-го слоя *b*, и потому ясно, что вымостка—болѣе древняго времени и принадлежитъ другому слою. Этотъ слой слѣдуетъ внизъ непосредственно за первымъ и потому его должно назвать вторымъ [1]). Въ квадратѣ № 148 на границѣ съ № 147, на уровнѣ на 0,90 м. ниже уровня вымостки *d* обнаруженъ водосточный каменный каналъ *e*, идущій съ З. на В. (дл. 3,30 м.). Ширина русла канала 0,31 м.; высота стѣнокъ канала внутри 0,27 м., толщина

[1]) Въ 1909—1910 г.г. соотвѣтствующій слой обозначался *третьимъ*, потому что обнаруженныя кладки самаго верхняго слоя находились на двухъ разныхъ уровняхъ, въ зависимости отъ подъема почвы, и въ дневникахъ были обозначены, какъ *кладки 1-го и 2-го слоевъ*. Потомъ оказалось, что эти кладки принадлежатъ одному слою.

ихъ 0,32—0,40 м. Въ верхнихъ частяхъ стѣнъ канала въ кладку входятъ кирпичи (толщ. 0,04), которые были положены на цементѣ (изъ извести и песка). Каналъ принадлежитъ 2-му слою. Кирпичи его кладки идентичны съ кирпичами, образовавшими вымостку въ одномъ помѣщеніи 2-го слоя эпохи императора Александра Севера (ср. выше). Очевидно, сооруженія 2-го слоя на площади *B* являются одновременными съ сооруженіями того же слоя, открытыми на площади *Б*. На глубинѣ на 2,60 м. ниже кладки 1-го слоя *b* открыты въ квадратахъ №№ 74, 75, 82 и 83 остатки стѣнъ зданій 2-го слоя (см. рис. 10—13): *f*, *g*, *h*, *i*, *j*, *k*, *l*, *s*, *t*, *n*, *o* и *p* [1]). Стѣны эти сложены тщательнѣе кладокъ 1-го слоя, также на глинѣ, изъ неправильно отесанныхъ камней разной величины и формы. Кладка *f* (рис. 11 и 12), дл. 3,50 м., шир. 0,50 м., выс. до 2,42 м., очевидно, составляла одно цѣлое съ кладкою *g*, обнаруженная длина коей—4,20 м., ширина 0,50 м. и высота до 1,90 м. Эти кладки образовали стѣну одного зданія. Кладка *f* сохранилась до высоты уровня 1-го слоя (*b*). Кладка *g* покоится на вымосткѣ изъ каменныхъ плитъ (толщ. 0,40 м.) болѣе древняго слоя (*q* на рис. 11). Съ В. къ стѣнѣ, остатками коей являются кладки *f* и *g*, примыкаетъ кладка *h*, дл. 4,20 м., шир. 0,75 м., выс. до 2,78 м. На С.-З. у кладки *h* ниж-



Рис. 13.

[1]) На планѣ на рис. 10 стѣны *f*, *h*, *j* и *p* показаны особой штриховкой, такъ какъ въ верхнихъ частяхъ кладка у нихъ нѣсколько иная; въ началѣ казалось, что верхнія части представляютъ остатки стѣнъ болѣе ранняго времени.

няя часть выступаетъ къ С. на 0,10 м. (высота кладки надъ выступомъ 0,88 м.) [1]).

Съ З. къ кладкѣ *g* примыкаетъ кладка *i* (дл. 2,20 м., шир. 0,65 м., выс. до 0,45), которая должна была относиться къ тому же зданію. Кладка *i* продолжалась на З. и тамъ должна была встрѣчаться съ продолженіемъ на Ю. кладки *n* (дл. 4,20 м., шир. 0,70 м., выс. до 1,37 м.). Дальнѣйшимъ продолженіемъ *n* на Ю. является кладка *l* (дл. 1,50, шир. 0,90, выс. до 1,30 м.), образующая уголъ, обращенный на Ю.-З., съ кладкою *s* (дл. 1,30, шир. 0,50, выс. до 1,30 м.). Отъ этой кладки идетъ ,образовавшая съ нею одно цѣлое кладка *m* (дл. 1,23, шир. 1,09, выс. до 1,80 м.). Кладка *n*, какъ и выше указанная кладка второго слоя *g*, выстроена на остаткахъ плитной мостовой 3-го слоя *v-v-v* (толщ. до 0,38 м.; наибольшая обнаруженная длина съ Ю. на С. къ В. отъ *n*—5 м., шир. съ В. на З.—3 м.). Кладки *k* (дл. 0,68, шир. 0,46, выс. до 0,35 м.), *l*, *s* и *m* также покоятся на остаткахъ мостовой 3-го слоя. Остатокъ мостовой этого слоя *u* къ С. отъ кладокъ *s* и *m* достигаетъ толщины 0,52 м.; длина его съ С. на Ю. 1,50 м., ширина съ З. на В. 0,78 м. Къ 2-му слою относятся, наконецъ, кладки *j* (дл. 1,40, выс. до 1,53 м.) и *p* (кладка не раскопана полностью, и поэтому мѣры ея остаются невыясненными), покоящіяся также на остаткахъ мостовой 3-го слоя. Кладки *j* и *p*, видимо, принадлежали одной стѣнѣ, вѣроятно того же зданія, что и всѣ остальныя открытыя стѣны 2-го слоя. Между стѣнами 2-го слоя *i* и *l* сохранилась часть мостовой 3-го слоя *w* (дл. 1,70 м., шир. 0,70 м., толщ. 0,40 м.). Незначительная часть мостовой 3-го слоя *c* (дл. 0,90 м., шир. 0,40 м., толщ. 0,10 м.) открыта въ сѣверной части квадрата № 75 подъ стѣной 2-го слоя *o* (дл. 1 м., обнаруж. шир. 0,30 м., выс. до 0,45 м.). Кладка *o* стоитъ не непосредственно на мостовой 3-го слоя, но на насыпи толщ. въ 0,21 м. Разстояніе отъ уровня мостовой 2-го слоя *d* до уровня мостовой 3-го слоя составляетъ 2,75 м.

Къ С. отъ кладокъ 2-го слоя *j*, *k* и *l* обнаружена на уровнѣ, который на 1 м. ниже уровня названныхъ кладокъ, кладка *t*, представляющая остатокъ стѣны 3-го слоя (дл. 2,40 м., шир. 0,50 м., выс. до 0,30 м.). Выступы въ нижней части кладки *t*, выходящіе за линію стѣны *t*, представляютъ, повидимому, остатки

[1]) Детальное изученіе остатковъ не оставляетъ сомнѣній, что кладка сверху до низу одного времени, и верхняя часть одновременна съ болѣе широкой нижней.

мостовой болѣе древняго слоя (четвертаго), на которой была воздвигнута стѣна *t*. Остатокъ мостовой 4-го слоя, вѣроятно, представляетъ кладка *y* (дл. 1—1,20 м., шир. 0,45—0,93 м., толщ. 0,25 м.), открытая къ З. отъ стѣны *g* 2-го слоя и находящаяся на уровнѣ на 1 м. ниже уровня мостовой 3-го слоя (*v-v-v*).

Подобно тому, какъ въ 1-мъ слоѣ, въ слояхъ 2-мъ и дальнѣйшихъ различныя части довольно хорошо различались характеромъ насыпи (см. разрѣзы на рис. 11 и 12). Верхняя часть насыпи 2-го слоя (до уровня мостовой *d*), толщ. 1,50 м.. была темножелтая съ примѣсью золы въ верхнихъ частяхъ. По линіи, соотвѣтствующей на обрѣзѣ уровню поверхности въ эпоху 2-го слоя, всюду видны разбросанные камни, черепки и т. п. Слѣдующая часть насыпи 2-го слоя (до уровня канала *e*), толщ. 1,10 м., блѣдно-желтая. У стѣны *n* съ З. эта насыпь въ одномъ мѣстѣ доходитъ вплоть до фундаментовъ стѣны.

Нижняя часть насыпи (по уровень фундаментовъ стѣнъ 2-го слоя, толщ. 1,10 м.) сѣраго цвѣта содержитъ массу золы, черепковъ и щебня; она весьма плотна и суха. Эта часть насыпи, очевидно, представляетъ остатокъ пожарища болѣе древняго третьяго слоя, до поверхности котораго доходили, какъ указано выше, фундаменты стѣнъ 2-го слоя, частью покоившіеся даже на мостовой 3-го слоя.

Насыпь слѣдующаго внизъ 4-го слоя, толщ. 1 м., желто-зеленая, плотная, весьма влажная. Раскопки не были доведены до конца. Слои ниже 4-го остались нетронутыми. Находки, сдѣланныя въ различныхъ слояхъ, на площадяхъ *Б* и *В*, были въ общемъ того же характера, что и находки въ соотвѣтствующихъ слояхъ на площади *А* [1]). Общее количество находокъ по инвентарной описи 1555. Систематическій обзоръ находокъ подготовляется къ печати и будетъ изданъ въ особомъ изслѣдованіи.

Б. Раскопки въ некрополѣ.

Въ отчетномъ году были разслѣдованы 111 гробницъ и 1 курганъ въ ольвійскомъ некрополѣ. Большая часть гробницъ принадлежитъ архаическому времени, приблизительно со 2-й четверти VI в. до Р. Хр. Однако, рядомъ съ архаическими могилами иногда встрѣчались и гробницы эллинистической эпохи. Архаическій некрополь находится въ сѣверо-западномъ направленіи отъ древ-

[1]) См. *Отчетъ Имп. Арх. Комм.* за 1909 и 1910 г.г.

няго города, гдѣ въ древности проходила, вѣроятно, дорога въ степь. Разслѣдованныя въ отчетномъ году гробницы были двухъ типовъ: простыя грунтовыя колодцеобразныя и подбойныя [1]). Кромѣ погребеній встрѣчались сожженія. Интересно указать на могилу № 78. Сожженныя кости покойнаго были сложены въ чернолаковую урну, которая была положена на остатки костра. Кругомъ урны были расположены горлами наружу 17 остродонныхъ амфоръ (рис. 14). Замѣчательно открытое въ области некрополя загражденіе изъ камней, круглое въ планѣ (рис. 15).

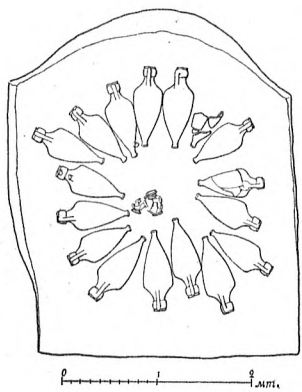

Рис. 14.

Внутри этого загражденія не оказалось ни какихъ-либо погребеній, ни сожженій. По всей вѣроятности, загражденіе было устроено для потребностей культа умершихъ. Раскопки некрополя дали очень много находокъ (842 номера по инвентарю). Интересны въ своей совокупности предметы, обнаруженные въ могилѣ дѣвочки № 81 (см. рис. 16, на которомъ собраны главнѣйшіе предметы изъ этого погребенія). Среди этихъ предметовъ замѣчательна пара золотыхъ (электровыхъ) серегъ [2]), которыя для ношенія не вдѣвались въ уши, а навѣшивались на уши на крючкахъ, припаянныхъ сзади къ круглымъ выпуклымъ щиткамъ, украшеннымъ рельефными львиными головками. Щитки кругомъ головокъ украшены узоромъ изъ треугольниковъ, составленныхъ изъ зерни. Края щитковъ обрамлены узоромъ, представляющимъ плетеніе изъ тонкихъ нитей; съ обѣихъ сторонъ у плетенія имѣются ободки изъ тонкой гладкой проволоки. Въ той же могилѣ найдена пара золотыхъ круглыхъ бляхъ, украшенныхъ штампованными розетками и снабженныхъ наверху для подвѣшиванія петельками. Бляхи найдены были на мѣстѣ около головы покойницы (костякъ ея не сохранился). Онѣ служили, можетъ быть, украшеніями ленты

[1]) Ср. *Изв. И. А. Комм.*, VIII (1903), стр. 9 слл.

[2]) Изданы въ *Матеріалахъ по археологіи Россіи, изд. И. А. Коммиссіи*, № 34, табл. IX, 5 къ статьѣ Б. В. Фармаковскаго „Архаическій періодъ въ Россіи".



Рис. 15.

на головѣ или подвѣсками по сторонамъ низки золотыхъ бусъ, которыя найдены были на мѣстѣ шеи. Контуры широкихъ листовъ розетки, маленькихъ кружковъ въ центрѣ и кружковъ, обрамляющихъ бляхи, представляютъ имитацію зерни. Замѣчательны найденные въ этой же могилѣ два дѣтскихъ бубенчика (побрякушки) изъ терракоты. Одинъ бубенчикъ (на рис. 16 внизу) снабженъ терракотовой ручкой, у другого (на рис. 16 вверху, подъ амфорой) была особая вставная деревянная ручка. Побрякушки облицованы бѣлой обмазкой, по которой ярко-красной и матово-черной красками исполнена роспись, представляющая листочки и геометрическіе узоры. Далѣе въ этой гробницѣ найдены были: терракотовая статуэтка свинки, покрытая бѣлой обмазкой, по которой нѣкоторыя детали были выполнены ярко-красной и матово-черной красками; терракотовая статуэтка лежащаго звѣря; три фрагментированныхъ терракотовыхъ маски древне-іонійскаго стиля (рис. 17—19); двѣ чернолаковыя чашечки; маленькая леканида, на крышкѣ которой написаны птицы, стиля Вурва [1]); чернолаковая маленькая котила, украшенная снаружи двумя пурпуровыми полосками; чернофигурная амфора съ изображеніемъ на одной сторонѣ Аѳины поражающей гиганта, представленнаго на другой сторонѣ вазы; на горлѣ и подъ ручками орнаментъ изъ пальметокъ; очень элегантная маленькая чернофигурная котила (рис. 20), украшенная на обѣихъ

[1]) Издана въ *Матеріалахъ по Археологіи Россіи*, № 34, табл. III, 3 (къ статьѣ Б. В. Фармаковскаго).



Рис. 16.

Рис. 17 (2/3).

Рис. 18 (2/3).

Рис. 19 (2/3).

сторонахъ парою глазъ и между ними виноградными вѣтками, а внутри сплошь покрыта чернымъ лакомъ; красивая маленькая энохоя, геометрическая орнаментація которой сдѣлана лакомъ и красной краской, и аскъ обычной формы.

Среди другихъ находокъ, сдѣланныхъ въ ольвійскихъ гробницахъ, разслѣдованныхъ въ отчетномъ году, надо указать на слѣдующія.

Предметы изъ золота. Треугольныя тонкія пластинки, украшенныя штампованными полушариками; перстенекъ.

Предметы изъ серебра. Семь сережекъ (изъ гробницы, содержавшей одно погребеніе); семь другихъ, аналогичныхъ по формѣ, сережекъ изъ другой могилы; пять перстней; сережка съ вдѣтой раковиной.

www.gov.chersonesos.org

Рис. 21 (1/2).

Рис. 20 (1/3).

Рис. 22 (1/3).

Предметы изъ бронзы. Четыре козьихъ ножки (рис. 21), которыя, судя по остаткамъ дерева внутри, служили украшеніемъ ножекъ шкатулки или подобнаго предмета; найдены въ разоренной гробницѣ. Зеркало, тожественное по формѣ съ найденнымъ въ 1910 году [1]).

Рис. 23 (2/5).

Рис. 24*а* (1/2).



Рис. 24*б* (1/2).



Рис. 24*в* (1/2).

Вазы. Два коринѳскихъ арибалла; маленькая коринѳская котила; амфора (рис. 22), покрытая бѣлой облицовкой и украшенная горизонтальными и вертикальными полосами и зигзагами, исполненными лакомъ оранжеваго тона. Аскъ

[1]) См. *Отчетъ И. А. Коммиссіи за 1909–1910 гг.*, стр. 95, рис. 120.

www.library.chersonesos.org

Рис. 25 (ок. 1/2).

Рис. 27 (2/3).

Рис. 26 (1/3).

(рис. 23), роспись котораго, исполненная темнокоричневымъ лакомъ съ деталями, сдѣланными пурпурной и бѣлой красками и рѣзьбой, представляетъ стилизацію птичьихъ крыльевъ [1]). Техника росписи и мотивъ полоски, образуемой изъ ряда бѣлыхъ точекъ, заставляютъ считать этотъ сосудъ „клазоменскимъ“. Аттическій киликсъ (рис. 24 *а*—*в*), украшенный снаружи чернолаковой гирляндой и покрытый внутри сплошь чернымъ лакомъ. Амфора, украшенная тонкими чернолаковыми полосками. Элегантная аттическая амфора (рис. 25), украшенная на горлѣ пальметками, по туловищу горизонтальными широкими чернолаковыми поясами и у основанія „лучами“. Чернофигурный лекиѳъ, украшенный на плечахъ узоромъ изъ бутоновъ лотоса и на туловищѣ фигурами быка и льва, между которыми нарисована чаша на высокой ножкѣ [2]). Чернофигурный аттическій сосудъ своеобразной формы (рис. 26), служившій для черпанья жидкости изъ большихъ кратеровъ и для разливанія ея въ кубки (найденъ въ женской могилѣ) [3]). У сосуда сдѣлано небольшое отверстіе вверху полой ручки. Дно просверлено многими дырочками, образующими ситечко. Роспись сосуда представляетъ голыхъ мужчинъ и женщинъ и двухъ сиренъ, помѣщен-

Рис. 28 (ок. 1/2).

[1]) Ср. *Матеріалы по археологіи Россіи*, № 34, табл. VIII. 3 (къ статьѣ Б. В. Фармаковскаго).
[2]) Ср. Zahn, *Athen. Mitth.*, XXIV (1899), стр. 339 слл.
[3]) Ср. Böhlau, Aus jonischen und italischen Nekropolen, табл. VIII. На днѣ ольвійскаго аска снаружи красной краской начертаны буквы ЕР.

ныхъ подъ ручками. Далѣе найдены: три чернофигурные лекиоа,—одинъ съ изображеніемъ трехъ человѣческихъ фигуръ, другой съ изображеніемъ Геракла, поборающаго немейскаго льва, небрежной работы, третій съ тремя двойными пальметками; маленькій чернофигурный киликъ, снаружи украшенный пальметнымъ фризомъ, а внутри покрытый чернымъ лакомъ; рядъ сосудовъ изъ простой сѣрой глины; глиняный алабастръ, украшенный геометрическими узорами, исполненными лакомъ и бѣлой краской.

Терракотты. Фигурка птички, накрывающей крыльями двухъ птенцовъ (рис. 27), и фигурка голубя (рис. 28).

Далѣе были найдены: буса изъ стеклянной пасты въ серебряной оправѣ, такая-же буса въ мѣдной оправѣ и подвѣска изъ синей пасты въ формѣ головы барана, на нижней сторонѣ которой вырѣзано изображеніе скорпіона [1]).

Разслѣдованный въ отчетномъ году курганъ иллюстрируется слѣдующими рисунками. Рис. 29 представляетъ общій видъ кургала до раскопки; на рис. 30 представлены планъ и разрѣзъ раскопа. Въ курганѣ была открыта каменная гробница, прямоугольная въ планѣ, съ двускатной крышей. На рис. 31 представленъ планъ гробницы съ обозначеніемъ на З. заклада и вырѣзовъ въ земляномъ полу, на рис. 32—разрѣзъ гробницы съ З. на В., на рис. 33—разрѣзъ съ С на Ю.,

Рис. 29.

[1]) Изданъ Б. В. Фармаковскимъ въ *Матеріалахъ по археологіи Россіи*, № 34, табл. III, 7.

на рис. 34—чертежъ западнаго фасада гробницы, на рис. 35—видъ открытой гробницы съ З. по фотографіи и на рис. 36—видъ съ З. на внутренность могилы по удаленіи заклада. Гробница оказалась совершенно разграбленной; разграбленіе было произведено черезъ отверстіе, пробитое въ закладѣ могилы съ З. (ср. рис. 35).

Въ насыпи кургана найденъ былъ, между прочимъ, обломокъ краснофигур-

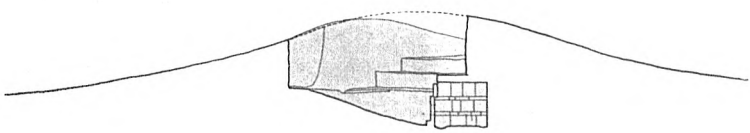

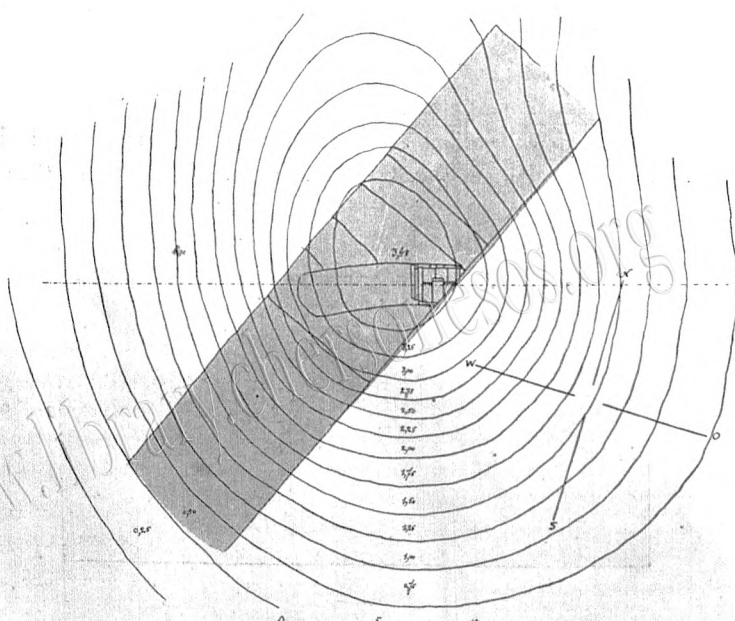

Рис. 30.

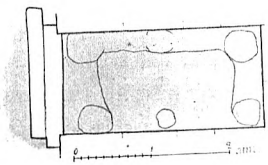

Рис. 31.

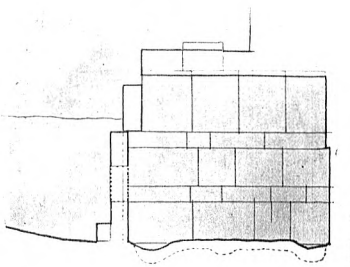

Рис. 32.



Рис. 33.



Рис. 34.



Рис. 35.



Рис. 36.

www.library.chersonesos.org

наго оксибафа позднѣйшаго небрежнаго стиля. Это обстоятельство указываетъ, что курганъ нельзя датировать эпохой до первой половины III вѣка до Р. Хр.

Изъ предметовъ древности, происходящихъ изъ Ольвіи и пріобрѣтенныхъ въ отчетномъ году Императорскою Археологическою Коммиссіею, интересны слѣдующіе: 1. Терракоттовая статуэтка сидящаго мальчика въ фригійской шапкѣ, играю-

Рис. 37 (н. в.).

Рис. 38 (1/2).

Рис. 39 (н. в.).

Рис. 40 (н. в.).

Рис. 41 (н. в.).

щаго на сиринксѣ. 2. Римскій стеклянный сосудъ цилиндрической формы съ надписью на днѣ. 3. Пара золотыхъ серегъ, украшенныхъ альмандинами и золотыми усѣянными зернью шариками, образующими виноградныя кисти. 4. Бронзовая маска сатира, вѣроятно, украшеніе подъ ручкой сосуда (рис. 37). 5. Бронзовое зеркало съ ручкой, украшенной на концѣ бараньей головкой. 6. Бронзовый стержень въ видѣ витой колонки, служившій подставкой или ручкой какого-то предмета. 7. Двойной свинцовый сосудъ съ ручками въ формѣ животныхъ (рис. 38). 8. Плоскія фрагментированныя свинцовыя фигурки, представляющія, вѣроятно,

www.chersonesos.org

Геракла съ палицей (рис. 39), сирену (рис. 41) и всадника (рис. 40). 9. Обломокъ мраморной плитки, на которомъ сохранилась часть рельефнаго изображенія Кибелы, сидящей на тронѣ, и льва, а подъ изображеніемъ—часть надписи, содержащей посвященіе нѣкоего Аврелія Хрисиппа Матери боговъ [1]).

2. Таврическая губернія.

а) Раскопки въ Херсонесѣ.

Завѣдывающій раскопками въ Херсонесѣ членъ Коммиссіи Р. Х. Леперъ продолжалъ въ отчетномъ году изслѣдованіе городища и некрополя. Отчетъ объ его работахъ въ связи съ работами предшествующихъ годовъ будетъ помѣщенъ, по изготовленіи, въ „Извѣстіяхъ“ Коммиссіи.

б) Раскопки въ Керчи.

Членъ Коммиссіи, завѣдывающій музеемъ древностей въ Керчи, В. В. Шкорпилъ въ отчетномъ году, продолжая изслѣдованіе некрополя древняго Пантикапея, раскопалъ шесть могилъ на сѣверномъ склонѣ Митридатовой горы, за южнымъ концомъ Первой Подгорной улицы, которыя оказались принадлежащими IV—III в. до Р. Хр., и одинъ обнаруженный склепъ на сѣверномъ склонѣ Митридатовой горы и изслѣдовалъ некрополь возлѣ западной стѣны стараго православнаго кладбища, на Первой Кладбищенской улицѣ и въ Третьемъ Кладбищенскомъ переулкѣ [2]). Могилы, открытыя въ указанныхъ мѣстахъ, относятся къ разнымъ эпохамъ, начиная съ VI в. до Р. Хр. Наконецъ, рядъ гробницъ былъ открытъ и разслѣдованъ В. В. Шкорпиломъ на Глинищѣ и въ окрестностяхъ города Керчи.

Изъ предметовъ древности, обнаруженныхъ при разслѣдованіяхъ въ Керчи, особенно интересны слѣдующіе.

Вазы. 1. Псевдо-панаѳинейская амфора (выс. 0,48 м.), содержавшая внутри жженыя кости покойника. На лицевой сторонѣ сосуда изображена шествующая

---

[1]) Надпись издана (съ рисункомъ плитки) В. В. Латышевымъ въ *Извѣстіяхъ И. А. Коммиссіи*, в. 45, стр. 7 сл., № 2. Случайныя находки изъ Ольвіи будутъ изданы въ особой подготовляемой публикаціи.

[2]) Подробный отчетъ о раскопкахъ В. В. Шкорпила напечатанъ въ 56-мъ выпускѣ *Извѣстій И. А. Коммиссіи.*

влѣво Аѳина, держащая въ лѣвой рукѣ щитъ, на которомъ изображенъ бѣлой накладной краской Пегасъ; по сторонамъ Аѳины представлены двѣ колонны со стоящими на нихъ пѣтухами (эмблемой состязаній). Картина на обратной сторонѣ представляетъ музыкальное состязаніе: на возвышеніи изъ трехъ ступеней стоитъ юноша, одѣтый въ длинный бѣлый безрукавный хитонъ и играющій на двойной флейтѣ. Амфора по стилю должна принадлежать времени 515—510 гг. до Р. Хр. [1]). Значеніе ея заключается, между прочимъ, въ томъ, что она указываетъ, что уже въ VI в. до Р. Хр. на панаѳинейскихъ состязаніяхъ были агоны музыкантовъ, при которыхъ побѣдители получали въ награду священное масло въ амфорахъ, какъ и въ другихъ состязаніяхъ.—2. Чернофигурный аттическій лекиѳъ, на плечахъ котораго изображенъ левъ, терзающій дикую козу; на туловищѣ два вооруженныхъ копьями воина, сражающіеся другъ съ другомъ, и два воина, стоящіе по сторонамъ сражающихся.—3. Такой же лекиѳъ съ изображеніемъ на плечахъ также льва, терзающаго дикую козу, а на туловищѣ—трехъ нагихъ бѣгущихъ атлетовъ и стоящаго мужчины, одѣтаго въ гиматій (судья въ состязаніи).—4. Такой-же лекиѳъ съ изображеніемъ на плечахъ пальметки и маленькой человѣческой фигурки и на туловищѣ бѣгущаго нагого атлета между двумя мужчинами, одѣтыми въ гиматіи. 5—9. Чернофигурные лекиѳы: а) съ изображеніемъ на плечахъ пѣтуха и плющеваго листа и на туловищѣ трехъ человѣческихъ фигуръ; б) съ изображеніемъ на туловищѣ нагого атлета и двухъ мужчинъ въ гиматіяхъ; в) съ изображеніемъ на туловищѣ колесницы, запряженной четверкой лошадей; г) съ изображеніемъ на туловищѣ Геракла, поражающаго кентавра; д) съ изображеніемъ на туловищѣ четырехъ человѣческихъ фигуръ.—10. Чернофигурный киликъ, снаружи украшенный листиками, внутри покрытый чернымъ лакомъ. 11—13. Чернофигурныя эпохои: а) съ изображеніемъ сфинкса и двухъ человѣческихъ фигуръ; б) съ изображеніемъ нагого юноши съ жезломъ и мужчины въ гиматіи; в) съ изображеніемъ Діониса и двухъ силеновъ.—14. Чернофигурная большая пелика (рис. 42 *а* и *б*), на которой съ одной стороны изображены Діонисъ, Аріадна и, вѣроятно, Гермесъ съ собакой (за Гермесомъ — складной стулъ), а съ другой—силенъ, котораго двое мужчинъ ведутъ къ царю Мидасу (сзади силена—барсъ).—

[1]) Амфора издана Н. Э. Радловымъ въ *Извѣстіяхъ И. А. Комм.*, в. 45 (1912), стр. 76 сл.

Рис. 42*а* (1/4).



Рис. 42*б* (1/4).

15. Рядъ сосудовъ, украшенныхъ чернолаковыми орнаментами (полосками, пальметками и т. п.).—16. Краснофигурный лекиѳъ съ изображеніемъ на туловищѣ одѣтой сидящей фигуры, обращенной вправо.—17. Краснофигурная пиксида съ изображеніемъ на крышкѣ двухъ змѣй.—18. Чернолаковая келеба.—19. Чернолаковая большая „мегарская“ чашка съ graffito: M A P W.—20. Обломокъ покрытой красно-бурымъ лакомъ чашки, которая внутри была украшена рельефнымъ медальономъ съ изображеніемъ Эрота, сидящаго верхомъ на дельфинѣ и играющаго на лирѣ.—21. Обломокъ рельефнаго украшенія внизу ручки вазы въ видѣ головы улыбающагося старика, увѣнчанной плющевымъ вѣнкомъ.—22. Обломокъ терракотовой плиточки съ рельефнымъ изображеніемъ слона (рис. 43).

Терракоты. Гротескъ съ подвижными ногами и фалломъ (рис. 44), играющій на двойной флейтѣ, и двѣ статуэтки эротовъ, играющихъ на пятиструнной лирѣ.

www.classicreviews.org

Стекло. Синій браслетикъ и рядъ такъ называемыхъ финикійскихъ сосудовъ.

Сосуды изъ египетскаго фаянса (изъ мастерскихъ Навкратиса въ Египтѣ). 1) Арибаллъ, который былъ покрытъ голубой глазурью и украшенъ орнаментальными листочками, исполненными бурой глазурью; 2) флакончикъ въ формѣ сидящей обезьяны съ дѣтенышемъ (рис. 45), также покрытый голубой глазурью; детали были сдѣланы бурой глазурью.

Золото. 1. Пара великолѣпныхъ серегъ съ украшеніями внизу въ видѣ расширяющихся книзу трубочекъ и какъ бы выходящихъ изъ нихъ кистей вино-

Рис. 43 (2/3).

Рис. 45 (н. в.).

Рис. 44 (1/4).

града; крупные шарики гроздей снизу украшены миніатюрными шариками зерни (рис. 46 *а* и *б*).—2. Пара серегъ съ украшеніями въ видѣ полулуній, украшенныхъ зернью.

Серебро. Пара гладкихъ браслетовъ, украшенныхъ на концахъ шариками, и серьга.

Бронза. 1, Сосудикъ съ двумя ручками.—2. Замочекъ въ формѣ собачки.—3. Перстень, украшенный гладкимъ овальнымъ сердоликомъ.—4. Перстень съ подвижнымъ рѣзнымъ стеклышкомъ, на которомъ изображенъ всадникъ.

Рѣзные камни. Овальный сердоликъ съ изображеніемъ льва, найденный въ одной могилѣ съ чернофигурной пеликой, описанной выше (стр. 26) подъ № 14, и потому относящійся ко второй половинѣ VI в. до Р. Хр. Камень принадлежалъ бронзовому перстню, представлявшему тонкую дужку (см. рис. 47*а* и *б*, представляющіе

www.hrai.chersonesos.org

камень и гипсовый оттискъ съ него). Обращаетъ на себя вниманіе тщательная техника, изящный рисунокъ и выразительная моделировка фигуры.

Желѣзо. Два наконечника копій съ бронзовыми ободками внизу, найденные въ одной могилѣ съ выше отмѣченной (подъ № 1) псевдо-панаѳинейской амфорой.

Интересно отмѣтить далѣе еще нѣкоторыя случайныя находки въ Керчи.

Рис. 46*а* (н. в.).

Рис. 46*б* (н. в.).

Рис. 47*а* (н. в.).

Рис. 47*б* (н. в.).

Былъ найденъ обломокъ мраморнаго анѳемія (0,59×0,53×0,15 м.), принадлежавшаго надгробному памятнику (рис. 48). На Рыбномъ базарѣ былъ обнаруженъ заложеннымъ въ стѣну одного зданія (рис. 49) колоссальный мраморный надгробный памятникъ (4,20 м. выс., 0,86—0,88 м. шир. и 0,52—0,57 м. толщ.), представляющій собою стелу (рис. 50), увѣнчанную наверху фронтономъ съ двумя акротеріями у угловъ. Во фронтонѣ сохранилась рельефная человѣческая фигура съ воздѣтыми кверху руками. Подъ фронтономъ на стелѣ сдѣланы одно подъ другимъ два прямоугольныхъ поля съ углубленными на 0,08 м. поверхностями. Въ верхнемъ полѣ (0,86 × 0,73 м.) изображены дерево и по сторонамъ его двое мужчинъ впрямь. Въ нижнемъ полѣ (0,92 × 0,72 м.) представленъ обращенный вправо всадникъ, держащій въ правой рукѣ копье.

Рис. 48 (ок. 1/8).

На Предтеченской площади найдена стела (0,52 × 0,25 × 0,12 м.) изъ крупнозернистаго известняка, украшенная фрон-

тономъ съ двумя акротеріями (рис. 51). Подъ фронтономъ, въ обрамленномъ углубленномъ полѣ (0,17 × 0.17 м.) выгравированы два загадочные знака. На верхней части обрамленія, которое покрыто красною краской, видно нѣсколько буквъ, не дающихъ смысла.



Рис. 49.



Рис. 50 (1/7).

На Предтеченской же площади найденъ фрагментированный посвятительный рельефъ (0,53 × 0,39 × 0,13 м.) изъ крупнозернистаго известняка (рис. 52). Подъ стесаннымъ фронтономъ въ углубленномъ прямоугольномъ полѣ (0,31 × 0,33 м.) представлены въ низкомъ рельефѣ три фигуры: по серединѣ—богъ съ полосомъ на головѣ (можетъ быть, Сабазій), справа и слѣва — мужская и женская фигуры, повидимому, священнодѣйствующія.

На той же площади найдена фрагментированная мраморная статуя Кибелы (рис. 53) выс. 0,46 м.

www.sev-chersonesos.org

Найденныя въ отчетномъ году въ Керчи и ея окрестностяхъ надписи изданы В. В. Шкорпиломъ въ 45 выпускѣ *Извѣстій И. А. Коммиссіи* (стр. 9 слл.).

Изъ предметовъ, пріобрѣтенныхъ въ 1911 г. въ Керчи покупкой, заслуживаютъ быть отмѣченными слѣдующіе: 1. Два арибалла изъ египетскаго фаянса.—2. Два коринѳскихъ арибалла.—3. Краснофигурная пелика позднѣйшаго стиля (съ примѣненіемъ бѣлой и синей накладныхъ красокъ и позолоты), на ней представлены двѣ менады, два Эрота и силенъ съ ѳирсомъ.—4. Обломокъ „мегарской“ чашки съ клеймомъ Κίρβει.—5. Обломокъ крытой буро-краснымъ лакомъ чашки, которая внутри была украшена медальономъ, представляющимъ рельефный бюстъ лысаго Силена, держащаго въ правой рукѣ ѳирсъ, а въ лѣвой канѳаръ (рис. 54).—6. Обломокъ медальона отъ чаши съ рельефнымъ изображеніемъ бюста богини Селены (рис. 55).—7. Терракотовая маска сатира (ср. Древности Босфора Киммерійскаго, т. LXXIV, 9).—8. Терракотовая повозочка (рис. 56 *а* и *б*).—9. Терракотовая фигурка быка (рис. 57) съ ремнями на спинѣ (упряжь).—10. Терракотовая фигурка лежащаго вепря.—11. Золотая подвѣска въ видѣ головки быка, украшенная филигранью (рис. 58).—12. Пара золотыхъ серегъ съ подвѣсками въ видѣ амфорокъ, украшенныхъ зернью (рис. 59).—13. Пара золотыхъ круглыхъ медальоновъ съ штампованными изображеніями ор-

Рис. 51 (ок. 1/6).

Рис. 52 (ок. 1/3).

Рис. 53 (ок. 1/5).

Рис. 54 (н. в.).



Рис. 56*а* (1/4).



Рис. 56*б* (1/4).

Рис. 58 (н. в.).

Рис. 55 (н. в.).

Рис. 57 (1/4).

Рис. 60 (н. в.).

Рис. 59 (н. в.).

www.library.chersonesos.org

ловъ (рис. 60); по краямъ тонкій филигранный орнаментъ, вверху и внизу ушки изъ проволоки.

в) Раскопки въ Мелитопольскомъ уѣздѣ.

Старшимъ членомъ Коммиссіи проф. Н. И. Веселовскимъ были произведены въ отчетномъ году раскопки въ Мелитопольскомъ уѣздѣ, на земляхъ Больше-Знаменскаго общества. Здѣсь были изслѣдованы два кургана, извѣстне подъ именемъ „Лемешевыхъ“, и начато изслѣдованіе кургана „Солохи“

Лемешевы курганы названы такъ по имени крестьянина Лемешева, въ надѣлѣ котораго они оказались. Первоначальная высота кургана № 1 неизвѣстна, такъ какъ онъ былъ ограбленъ большой ямой сверху и затѣмъ засыпанъ вновь; при началѣ изслѣдованія отвѣсная высота достигала 8,50 м. Курганъ былъ, по словамъ мѣстныхъ крестьянъ, окруженъ стѣной, сооруженной изъ известковыхъ хорошо обдѣланныхъ камней. Крестьяне выбрали всѣ камни, послѣ чего осталась очень отчетливая и глубокая канава вокругъ всего кургана.

Раскопъ поведенъ съ юга широкой траншеей. Когда стали приближаться къ центру, то въ западной части раскопа сдѣлалась замѣтною осадка въ насыпи, что указывало на существованіе цѣлой могилы, не захваченной грабительской ямой. При дальнѣйшей работѣ оказалось, что здѣсь была устроена лошадиная могила, крытая деревомъ; когда дерево сгнило, земля осѣла въ пустую могилу, отчего и произошла осадка въ насыпи.

Лошадиная могила. Размѣры ея: длина 2,69 м., ширина 2,24 м., глубина 1,67 м. Въ ней оказались три лошади, лежавшія головами къ В., при чемъ первая, лежавшая у сѣверной стѣны, и третья (у южной) лежали на лѣвомъ боку, а средняя между ними—на животѣ съ правильно распластанными передними и задними ногами. Голова *первой лошади* была притиснута въ уголъ и слегка приподнята; при ней найдены: желѣзныя удила, 2 мѣдные нащечника, мѣдный налобникъ, 6 круглыхъ мѣдныхъ бляхъ и одна серебряная. Среди реберъ лошади

Рис. 61 (2/3).

Рис. 62 (3/4).

попалась желѣзная пряжка, повидимому, отъ подпруги, мѣдное кольцо, 3 ворворки и 2 косточки.—Голова *второй лошади* была вытянута прямо. По бокамъ ея были двѣ серебряныя бляхи, очевидно, нащечники, третья,—вѣроятно, налобникъ,—была поверхъ головы; кромѣ того найдены 3 серебряныя бляхи отъ уздечки. Сзади лѣвой лопатки находились двѣ мѣдныя пряжки и буса съ глазками, тутъ же обломокъ серебра.—*Третья лошадь* лежала какъ первая, только голова была вытянута къ сѣверу. При ней найденъ серебряный наборъ уздечки, а именно: два серебряные нащечника (рис. 61), сильно пострадавшіе, и серебряный налобникъ (рис. 62), тоже пострадавшій отъ окисленія. Ниже шеи найдены 4 мѣдные колокольчика и 4 мѣдныя лунницы. Ближе къ груди лошади попались серебряная ворворка, серебряная круглая бляха и мѣдное кольцо; найдены также остатки деревяннаго сѣдла и мѣдная обивка его въ видѣ круговъ; тутъ же были мѣдныя лунницы и кожа отъ сѣдла или подпруги.

Что касается человѣческаго погребенія, то оно было устроено въ подземномъ довольно сложномъ помѣщеніи (см. планъ на рис. 63). Прежде всего

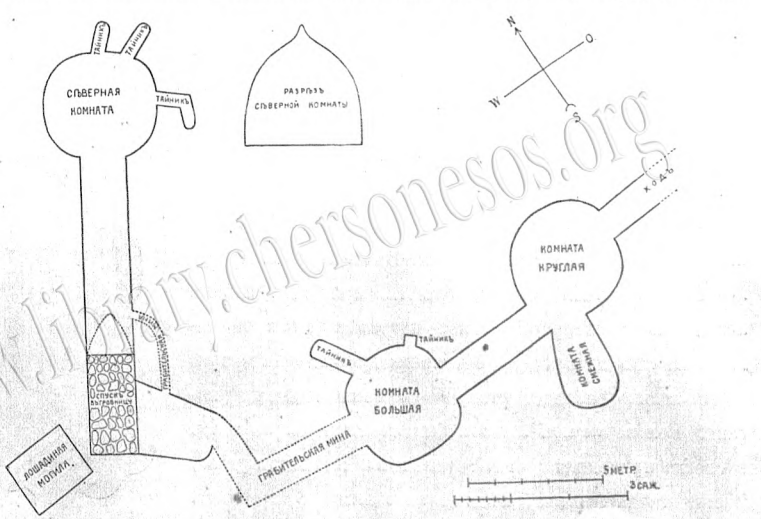

Рис. 63.

www.library.chersonesos.org

былъ вырытъ колодецъ глубиной до 8,50 метровъ, впослѣдствіи, послѣ похоронъ, забитый землею. Со дна этого колодца на С.-В. пробитъ въ слоѣ блѣдно-желтой глины корридоръ съ довольно острымъ сводомъ, высотою 1,52 м., длиною 7,30 м.; онъ ведетъ въ сводчатую комнату съ закругленными углами; поперечная сторона у поворотовъ имѣетъ длину 3,96 м., а долевая—3,66 м., высота свода—3,15 м. Изъ этой комнаты пробиты два „рукава“ на сѣверъ и одинъ на востокъ съ поворотомъ на югъ. Можно подумать, что это были ниши или тайники для вещей; но возможно и то, что грабитель пробивалъ ходы въ поискахъ еще другихъ гробницъ; судя по размѣрамъ, ширинѣ и высотѣ ихъ, человѣкъ можетъ пробираться въ нихъ только ползкомъ. Изъ того-же колодца продѣлана еще сводчатая комната на Ю.-В., длиною 2,35 м. Этою комнатою ограничивалось первоначальное погребеніе, послѣ котораго сдѣланы земляная насыпь и каменная ограда.

Кромѣ этого погребальнаго сооруженія оказалось въ курганѣ еще другое съ восточной стороны. Въ степи, на нѣкоторомъ разстояніи отъ кургана (мѣсто не установлено) былъ продѣланъ новый ходъ для добавочныхъ похоронъ. Открывъ этотъ ходъ, первый грабитель проникъ въ круглую комнату. Затѣмъ, ограбивъ ее, перешелъ въ смежную продолговатую комнату, которую также обобралъ до-чиста, и потомъ направился тѣмъ же корридоромъ въ большую комнату съ двумя тайниками. Здѣсь оканчивается второе сооруженіе. Грабитель этимъ не удовольствовался: онъ сталъ пробивать мину по направленію къ центровому сооруженію; однако, ошибся въ направленіи и уклонился на югъ; но скоро замѣтилъ это, повернулъ на С. и проникъ въ погребальную комнату, расположенную къ Ю.-В. отъ спуска. Ограбивъ ее, грабитель направился дальше, въ то погребальное сооруженіе, которое было продѣлано къ С.-В. отъ спуска; но такъ какъ ему было невозможно пробраться черезъ камни, наполнявшіе спускъ, то онъ пробилъ дугообразно обходную мину, очень узкую и низкую, черезъ нее пролѣзъ въ корридоръ, ведущій въ главную погребальную камеру и обобралъ все, что тамъ было. Чтобы такъ искусно произвести ограбленіе, надо было хорошо знать устройство погребальныхъ сооруженій, а это возможно лишь въ томъ случаѣ, когда ограбленіе слѣдовало вскорѣ за погребеніемъ. Послѣ этого ограбленія совершено было еще второе посредствомъ разрытія курганной насыпи сверху. Второй грабитель дошелъ до материка, нашелъ спускъ въ гробницу, заваленный камнями, выбралъ ихъ, спустился въ сооруженіе и,

по слѣдамъ перваго грабителя, прошелъ еще разъ по всѣмъ погребальнымъ камерамъ. Послѣ этихъ двухъ посѣщеній не осталось ничего изъ погребальной обстановки,— ни черепковъ отъ сосудовъ, ни костей покойниковъ.

Второй Лемешевъ курганъ (см. планъ на рис. 64). значительно меньше предыдущаго и распаханъ. Взять его для раскопки побудила одна особенность: довольно значительная присыпь съ западной стороны, указывавшая какъ бы на впускное погребеніе въ западной полѣ, почему и явилась потребность сдѣлать добавочную насыпку. Впослѣдствіи это подтвердилось. Основная форма кургана— яйцевидная, причемъ тупой конецъ обращенъ на сѣверъ, а острый—на югъ. Раскопъ глухой траншеей взятъ съ юга. Въ центрѣ обнаружена могила въ видѣ квадратнаго ящика, сдѣланнаго въ материкѣ, дл., шир. и глуб. 2,50 м. Въ сѣверной стѣнкѣ у с.-з. угла сдѣлана ниша — тайникъ. Никакихъ предметовъ здѣсь не оказалось, такъ какъ могила была ограблена до-чиста посредствомъ раскопа сверху, тоже засыпаннаго.

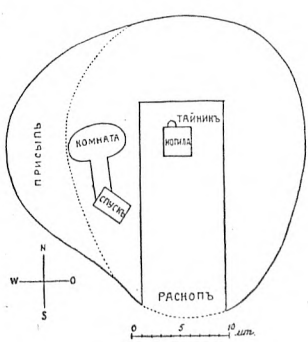

Рис. 64.

Въ присыпи обнаружена подземная гробница, устроенная такимъ образомъ: спускъ имѣлъ видъ четырехугольнаго колодца глубиною 8,50 м., ориентированнаго съ Ю.-В. на С.-З. Изъ с.-з. угла на С. пробитъ корридоръ длиною 4,20 м., въ концѣ котораго устроена сводчатая комната овальной формы. Въ ней ничего не оказалось, такъ какъ она была ограблена въ древности черезъ спускъ.

Тутъ же раскопанъ невысокій (всего 1,40 м. высоты), сильно распаханный курганъ. Судя по найденному незначительному обломку золота, погребеніе было богатое. Кромѣ этого обломка были найдены простой глиняный кувшинъ и браслетъ изъ темнаго блестящаго стекла.

По окончаніи работъ въ Лемешевыхъ курганахъ Н. И. Веселовскій обратился къ изслѣдованію остраго кургана, извѣстнаго у мѣстнаго населенія подъ именемъ *Солохи*. Это самый большой курганъ въ данной мѣстности; высота его достигаетъ 18,10 м. Сѣверная пола кургана значительно попорчена. Въ 1911 году удалось

свезти на сѣверную полу вершину кургана, приблизительно на 1/3 высоты, причемъ обнаружилась интересная подробность. Выкидная изъ какой-то могилы земля была положена на земляную насыпь на высотѣ приблизительно 12,80 м. и образовала куполъ. Этотъ желтый слой оказался цѣлымъ, нигдѣ не перерѣзаннымъ, что указываетъ на отсутствіе попытокъ къ ограбленію кургана сверху. За позднимъ временемъ работы отложены были до слѣдующаго года.

3. Кубанская область.

а) Раскопки В. В. Шкорпила.

Завѣдывающій Керченскимъ музеемъ древностей В. В. Шкорпилъ, кромѣ описанныхъ выше изслѣдованій въ Керчи, производилъ въ отчетномъ году еще раскопки на Таманскомъ полуостровѣ.

Здѣсь были обнаружены два некрополя: около мыса Тузлы и около хутора Кротенко на берегу моря между мысами Тузлою и Панагіей. Оба эти некрополя принадлежатъ разнымъ эпохамъ, начиная съ VII в. до Р. Хр. вплоть до эллинистической. По серединѣ некрополя близъ м. Тузлы оказался рядъ могилъ римскаго времени (съ I в. до Р. Хр. до IV в. по Р. Хр.). Обнаруженные на Таманскомъ полуостровѣ некрополи принадлежали, вѣроятнѣе всего, античному поселенію, которое было расположено на мѣстѣ нынѣшней Тамани. Можетъ быть, это Корокондама или Кипы. Какъ бы то ни было, поселеніе это не чеканило своей монеты. Среди монетъ, найденныхъ въ некрополяхъ Таманскаго полуострова, оказались 62 монеты Пантикапея, одна монета Горгиппіи и одна Синопская.

Могилы, открытыя на Таманскомъ полуостровѣ, большею частью были простыя грунтовыя въ видѣ колодцевъ. Сверху они покрывались досками, какъ это часто наблюдается и въ Пантикапеѣ. Въ засыпи могилъ часто оказывалась морская трава. Нерѣдко засыпь состояла изъ морского песка и устричныхъ раковинъ. Иногда слои раковинъ были констатированы и на днѣ самыхъ могилъ. Особенностью обряда погребенія въ могилахъ Таманскаго полуострова является то, что покойнику въ могилу клалась пища [1]).

[1]) Всѣ подробности см. въ отчетѣ В. В. Шкорпила, напечатанномъ въ вып. 56-мъ *Изв. Имп. Арх. Коммиссіи.*

Кромѣ указанныхъ выше некрополей, В. В. Шкорпилъ разслѣдовалъ на Таманскомъ полуостровѣ курганъ, извѣстный подъ именемъ „Колодьковой могилы“, и произвелъ развѣдки въ двухъ другихъ смежныхъ курганахъ.

Изъ предметовъ древности, найденныхъ при раскопкахъ на Таманскомъ полуостровѣ, наиболѣе замѣчательны слѣдующіе.

Вазы. 1. Арибаллъ, по формѣ одинаковый съ кориноскими, изъ красной глины, покрытый бѣлой облицовкой; украшеніе состоитъ изъ полосъ бураго лака и красной краски; вверху у горлышка и внизу сдѣланы розетки.—2. Чернофигурный лекиѳъ съ

Рис. 65 (2/3).

Рис. 67 (1/3).

Рис. 66 (2/3).

изображеніемъ на плечахъ пѣтуха между двумя листиками плюща и на туловищѣ—четырехъ человѣческихъ фигуръ.—3. Лекиѳъ съ бѣлой облицовкой, украшенный проходящей кругомъ по туловищу въ горизонтальномъ направленіи гирляндой плюща.—4. Краснофигурная котила съ изображеніемъ на обѣихъ сторонахъ совы между оливковыми вѣтками.—5. Краснофигурный лекиѳъ съ изображеніемъ окрыленной головы (Персея).—6 и 7. Два чернолаковыхъ кубка (рис. 65 и 66).—8, 9, 10. Чернолаковые киликъ, котила и пиксида.—11.—Чернолаковый киликъ, украшенный внутри тремя штампованными пальметками и двумя рѣзными концентрическими кругами.—12. Чернолаковый сосудъ, украшенный спереди рельефной группой, представляющей Афродиту на козлѣ (рис. 67) [1]. 13.—Такъ называемый коѳонъ, украшенный гео-

[1] Ср. *Древности Босфора Киммерійскаго*, табл. LXXI, 4; *Отчетъ Имп. Арх. Коммиссіи* за 1870—71 гг., т. V, 3.

метрическими узорами (рис. 68) [1].—14. Чашка на высокой подставкѣ (рис. 69 *а*), украшенная снаружи полосами темнобураго лака и внутри (рис. 69 *б*) розеткой. Съ одной стороны снаружи на чашкѣ сдѣланъ красной краской знакъ двойного топора.

Терракоты: а) статуэтка сидящей женщины, б) женскій бюстъ, в) фигура съ подвижными ногами.

Рис. 68 (1/3).



Рис. 69*б* (1/3).

Рис. 69*а* (1/3).

Стекло. Рядъ „финикійскихъ“ маленькихъ изящныхъ сосудовъ (амфорисковъ, алабастровъ, эпохой), большею частью хорошей сохранности. Нѣкоторые сосуды сдѣланы изъ бѣлаго стекла и украшены орнаментами сѣраго или чернаго цвѣта. Большая часть сосудовъ, однако, темносиніе (рѣже темнозеленые или темнобурые) съ орнаментами, сдѣланными желтымъ, голубымъ и иногда краснымъ. Мотивы орнаментовъ обычные (полоски, зигзаги, перья). Надо отмѣтить, что сосудики изъ стекла были находимы почти въ каждой гробницѣ. Кромѣ „финикійскихъ“ сосудовъ, найдено было и нѣсколько римскихъ сосудовъ. Среди нихъ обращаетъ на себя вниманіе кубокъ, украшенный рядомъ рельефныхъ полукруговъ.

Золото. Ожерелье, состоящее изъ 14 круглыхъ бусъ, украшенныхъ у отверстій зернью и снабженныхъ внизу миндалевидными подвѣсками, укрѣпленными на колечкахъ; этихъ подвѣсокъ сохранилось только 10 (рис. 70).

[1] Ср. *Journal of Hellenic studies*, XXXI (1911), стр. 75.

Рис. 70 (н. в.).

Бронза. Обтянутая золотомъ серьга въ формѣ львиной головки и рѣзной перстень съ неяснымъ изображеніемъ.

Рядъ предметовъ, происходящихъ изъ могилъ, обнаруженныхъ на Таманскомъ полуостровѣ кладоискательскими раскопками, былъ пріобрѣтенъ В. В. Шкорпиломъ для Коммиссіи покупкою. Изъ пріобрѣтенныхъ предметовъ надо указать слѣдующіе.

Золото. 1. Пара серегъ, украшенныхъ внизу расширяющимися внизъ трубочками, на концахъ коихъ придѣланы по четыре шарика; трубочки по серединѣ и внизу снабжены филигранными поясками (рис. 71).—2. Такая же маленькая дѣтская серьга (рис. 72).—3. Большая серьга въ формѣ полумѣсяца съ штампованными орнаментами (рис. 73); на колечкахъ первоначально были подвѣски, которыя не сохранились.—4. Пара такихъ же серегъ (рис. 74), украшенныхъ зернью и подражаніемъ филиграни и снабженныхъ миндалевидными подвѣсками, укрѣпленными на особыхъ петелькахъ.—5. Часть великолѣпнаго вѣнка изъ дубовыхъ листьевъ съ желудями (вѣсъ 160 зол.; рис. 75), найденная въ одной могилѣ съ статеромъ Александра Великаго.

Стекло. 1. „Финикійскій“ синій алабастръ съ бѣлыми орнаментами. 2. Буса

Рис. 71 (н. в.).

Рис. 72 (н. в.).

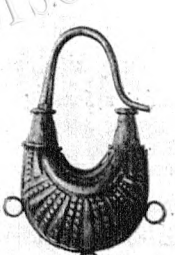

Рис. 73 (н. в.).

Рис. 74 (н. в.).

www.library.chersonesos.org

изъ голубой пасты въ формѣ льва, лежащаго на четыреугольномъ постаментѣ.

Вазы. 1. Милетская амфора съ изображеніемъ на одной сторонѣ быка, на другой — горнаго козла, покрытая тонкой бѣлой облицовкой; лакъ темнобурый. Выкъ исполненъ весь въ силуэтѣ; детали могли быть обозначены штрихами бѣлой накладной краски; голова козла сдѣлана въ контурахъ, какъ на древне-милетскихъ вазахъ [1]).—2. „Клазоменская“ амфора съ изображеніями на обѣихъ сторонахъ чубараго оленя (damas vulgaris). Роспись исполнена по бѣлой облицовкѣ, положенной весьма тонкимъ слоемъ. Лакъ—бурочерный. Детали фигуръ сдѣланы гравировкой; пятна на шерсти оленя и нижняя часть фигуры его окрашены бѣлой накладной краской [2]). — 3. Іонійская котила (рис. 76), украшенная стилизированной плющевой гирляндой. — 4. Лекиѳъ съ бѣлой облицовкой, украшен-



Рис. 75 (2/3).

Рис. 76 (1/2).

Рис. 77 (1/3).

[1]) Ваза издана С. Д. Рудневой въ 45 вып. *Извѣстій Имп. Арх. Коммиссіи*, стр. 104 слл.
[2]) Ваза издана Н. А. Эйманъ тамъ же, стр. 92 слл.

а

б

в

г

д

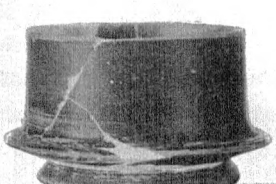

е

Рис 78 (1/2).

www.chersonesos.org

ный на туловищѣ двумя пальметками.—5. Чернофигурный іонійскій киликъ, украшенный внутри изображеніемъ кентавра и на наружныхъ стѣнкахъ (съ обѣихъ сторонъ) парой большихъ глазъ, между которыми изображены силенъ, выдавливающій ногами вино изъ виноградныхъ кистей, и женщина (менада), играющая на флейтѣ. — 6. Чернофигурная аттическая ольпа (рис. 77) съ изображеніемъ Полифема, сидящаго передъ бараномъ. Рога барана, детали скалы, на которой сидитъ Полифемъ, и плоды дерева, изображеннаго между Полифемомъ и бараномъ, сдѣланы бѣлой накладной краской.—7. Чернофигурная энохоя съ изображеніемъ Діониса, двухъ силеновъ и менады.—8. Эллинистическая пиксида, украшенная исполненными только въ контурахъ рисунками, представляющими: оленя, грифона, пегаса, сфинкса и дерево (рис. 78 *а* — *г*), а на крышкѣ (рис. 78 *д*)— изображеніями пяти разныхъ птицъ.

б) Раскопки Н. И. Веселовскаго.

Обычныя ежегодныя изслѣдованія Н. И. Веселовскаго въ Кубанской области въ отчетномъ году производились къ сѣверу отъ р. Кубани, въ районѣ западной части Кавказскаго отдѣла. Всѣ раскопанные въ разныхъ станицахъ этой мѣстности курганы оказались принадлежащими мѣдному вѣку.

1. Брюховецкая станица.

Для начала изслѣдованій взятъ былъ курганъ съ двойной насыпкой, высотою 6,5 м. Въ немъ были обнаружены три погребенія: два въ насыпи, причемъ костяки лежали въ прямомъ положеніи, головою на З., безъ вещей, а третье въ центровой могилѣ, вырытой въ материкѣ на глубину 1,5 м. Здѣсь оказался человѣческій скелетъ, лежавшій головою также на З.; у головы было много темнобурой охры.

2. Переяславская станица.

Здѣсь раскопаны два кургана, одинъ большихъ размѣровъ, выс. около 9 метровъ, другой—выс. 6 метровъ. Во время работъ въ *первомъ* курганѣ, расположенномъ у самой станицы, стали попадаться черепки сосудовъ мѣднаго вѣка и костяки съ темнобурой охрой, безъ вещей, т. е. обнаружились признаки предыду-

www.library.chersonesos.org

щаго кургана. Поэтому раскопки были прекращены, въ виду предстоявшихъ значительныхъ расходовъ.

Второй курганъ, взятый для изслѣдованія, находится въ 8 верстахъ отъ станицы за кирпичнымъ заводомъ. Сверху насыпи попадались обожженные кирпичи. Въ насыпи встрѣтилась впускная гробница. Костякъ (повидимому, женскій) лежалъ головой на З.; у груди съ правой стороны лежало бронзовое зеркало, а въ ногахъ — черепки глиняныхъ сосудовъ. Центровая могила была вырыта въ материкѣ на глубину 0,53 м. Костякъ лежалъ головой на Ю., въ согнутомъ видѣ; у груди его найдены двѣ костяныя фибулы въ видѣ прямого стержня тонкой работы, обычнаго типа. У головы обнаружена темнобурая охра въ значительномъ количествѣ.

3. Ново-Джереліевская станица.

Вслѣдствіе того, что по внѣшнему виду курганы въ районѣ станицы Брюховецкой и сосѣднихъ съ нею должны относиться къ одному и тому же типу, работы были перенесены въ другую мѣстность, немного далѣе къ западу, въ районъ станицы Ново-Джереліевской, гдѣ находится значительное количество кургановъ, различаемыхъ мѣстнымъ населеніемъ по наружнымъ признакамъ. Одни называются острыми, другіе носятъ кличку Родантовъ или Редановъ (редантъ—полевое укрѣпленіе), такъ какъ обведены глубокимъ рвомъ. Такихъ кургановъ въ юртѣ станицы Ново-Джереліевской имѣется три; былъ еще четвертый, но смытъ рѣкой. Теперь близъ того мѣста, гдѣ онъ стоялъ, устроенъ кирпичный заводъ; когда берутъ землю для выдѣлки кирпичей, то находятъ довольно часто земляныя могилы, вырытыя въ материкѣ, съ скелетами и погребальными предметами украшенія, а также съ глиняной посудой. Эти предметы относятся ко II или III вв. послѣ Р. Х., всѣ они простые и довольно грубые: мѣдные браслеты, маленькія бронзовыя зеркала, бусы съ глазками и т. п. Очевидно, здѣсь было расположено кладбище римскаго времени, безъ курганныхъ насыпей, въ готовомъ курганѣ. Такія могилы видны по обрыву въ остаткахъ смытаго кургана; онѣ имѣютъ видъ нашихъ современныхъ могилъ и обязательно заполнены золою.

Для раскопки взятъ одинъ „Реданъ“, высотою 10,65 м., имѣвшій видъ остраго кургана съ пологимъ и широкимъ спускомъ на В. и съ глубокимъ рвомъ на три

другія стороны. Раскопъ взятъ съ запада. Вверху, на глубинѣ 0,70 м., встрѣтился костякъ не совсѣмъ взрослаго человѣка, лежавшій на спинѣ, въ прямомъ положеніи, головою на Ю.-З.; у головы найденъ фигурный кусокъ кремня. Охры не было. Когда раскопъ велся уже по материку, передъ центромъ встрѣтилось въ южной сторонѣ раскопа погребеніе, причемъ костякъ лежалъ головой на З.; у шеи найдена булавка. Охры не было. Передъ центромъ же обнаружилось впускное погребеніе съ небольшой нишей, обращенной отверстіемъ на югъ. Это устройство впускной ниши встрѣчалось уже неоднократно въ Кубанской области (подъ Армавиромъ, въ станицѣ Урупской и др.). Костякъ здѣсь лежалъ головою на З., въ скорченномъ видѣ, у головы находилась темнобурая охра; на шеѣ были мѣдныя привѣски. Въ центрѣ кургана оказались четыре погребенія, расположенныя уступами. Всѣ костяки лежали головами на В., при всѣхъ оказалась темнобурая охра. При двухъ первыхъ скелетахъ никакихъ погребальныхъ предметовъ не было. Возлѣ головы третьяго стоялъ грубый глиняный горшокъ и было очень много темнобурой охры, густо покрывшей черепъ снаружи. У четвертаго скелета близъ головы, къ З. и немного ниже ея, въ кучкѣ лежали: два кремня, мѣдное плоское копье, мѣдный 4-гранный стержень и брусокъ бѣлаго камня. Темнобурой краски было еще больше, и черепъ покрылся ею не только снаружи, но и внутри. Ногъ у этого скелета не оказалось, потому что, когда дѣлали впускную нишу, то захватили ноги и выбросили ихъ. Черепныя кости очень тонкія.

Во второмъ „Реданѣ“ были открыты три могилы: двѣ боковыя, въ насыпи, и центровая. Въ одной изъ боковыхъ при костякѣ, лежавшемъ головою на В., найдены мѣдное плоское копье и круглый камень; у головы костяка было много темнобурой краски. Въ другой боковой могилѣ никакихъ вещей не было. Въ центровой найденъ костякъ, обращенный головою на В., въ прямомъ положеніи, съ темнобурой охрой у головы, безъ вещей.

По близости находится курганъ высотою до 1,5 м., внутри раскопанный, причемъ, по свидѣтельству мѣстныхъ жителей, могила въ немъ не найдена. Произведенная расчистка его показала, однако, что кладоискатели дошли до могилы; кости оказались въ безпорядкѣ и никакихъ вещей не обнаружено.

Возлѣ кирпичнаго завода находится отдѣльно стоящій курганъ высотою 2,5 м. При изслѣдованіи его оказалось, что могила была устроена въ материкѣ на глу-

бинѣ 1,4 м. въ видѣ продолговатаго четырехугольнаго ящика и покрыта деревомъ. Въ ней найденъ деревянный гробъ, скрѣпленный желѣзными скобами. Вещей никакихъ не оказалось.

4. Роговская станица.

Въ Роговской станицѣ и по близости ея находится очень много кургановъ, по типу подобныхъ описаннымъ выше. Только два изъ нихъ, одинъ у гребли, другой у школы, имѣютъ иной видъ и отличаются значительными размѣрами. Для изслѣдованія былъ взятъ второй, имѣвшій 9,75 м. высоты. Раскопъ взятъ глухою траншеею съ западной стороны. Верхняя часть кургана раскопана, а нижняя, высотою до 6,40 м., осталась не раскопанною за позднимъ временемъ и за израсходованіемъ суммъ.

4. Область войска Донского.

По порученію Имп. Археологической Коммиссіи А. А. Миллеръ въ 1911 г. продолжалъ раскопки курганнаго могильника у станицы Елисаветовской. Въ теченіе лѣта имъ было изслѣдовано 35 кургановъ въ разныхъ мѣстахъ обширнаго могильника, расположеннаго на дельтѣ Дона, нѣсколько сѣвернѣе ст. Елисаветовской. Изслѣдованные курганы, въ основномъ своемъ характерѣ, дополняютъ мѣстную картину скиѳо-сарматскихъ погребеній VI—I вв. до Р. Х.[1]). Въ большинствѣ случаевъ въ могилѣ оказывается скелетъ, лежащій на спинѣ, съ вытянутыми руками, головой на З. У восточнаго края могилы стоитъ одна (или нѣсколько) амфора, около которой лежатъ крупныя кости лошади: ребра, лопатка, кости ноги. На этихъ костяхъ, почти безъ исключенія, находятся желѣзные ножи съ костяной ручкой. Греческаго дѣла чернолаковые и иные сосуды всегда находились около костей лошади.

По мѣстнымъ условіямъ и крайней сырости, металлическіе предметы сохранились весьма плохо, особенно желѣзные (мечи, копья, стрѣлы, панцыри), которые превратились въ большинствѣ случаевъ въ гидратъ окиси желѣза, т. е. въ безформенную массу ржавчины. Въ очень плохой сохранности были также издѣлія

[1]) Къ VI в. до Р. Х. относится, видимо, курганъ, изслѣдованный И. И. Ушаковымъ въ этомъ же могильникѣ.

изъ бронзы и мѣди: подвѣски, панцырныя бляшки и иные предметы. Во время раскопокъ въ 1911 г. лишній разъ удалось подтвердить наличность погребеній скорченныхъ и окрашенныхъ охрой костяковъ въ могильникѣ у ст. Елисаветовской. Курганъ № 2 не былъ окончательно разслѣдованъ въ 1911 г., разрыта была лишь половина его насыпи, въ которой найдено было нѣсколько погребеній чрезвычайно характерныхъ для данной эпохи. Нужно замѣтить, что уже по своему наружному виду этотъ курганъ рѣзко отличался отъ сосѣднихъ, относящихся къ скиѳо-сарматской порѣ. Насыпь его была полога, незамѣтно сливалась съ почвой, и высота ея была крайне незначительна сравнительно съ основаніемъ. Рѣзко отличнымъ былъ также характеръ курганной насыпи въ разрѣзѣ. Насыпи надъ погребеніями скиѳо-сарматской поры, видимо, сооружались единовременно, по крайней мѣрѣ, въ своей основѣ; насыпь же кургана № 2 сооружалась, видимо, послѣдовательно и исключительно изъ наружныхъ слоевъ земли, съ большой примѣсью золы.

Слѣдуетъ упомянуть также о нерѣдкихъ для даннаго могильника случаяхъ впускныхъ позднихъ погребеній. Въ курганахъ №№ 12 и 7 встрѣчены такія погребенія, изъ которыхъ особенно характерно найденное въ курганѣ № 12, съ конемъ, стременами и проч. Неяснымъ кажется только коллективное единовременное погребеніе четырехъ покойниковъ въ курганѣ № 5. Эти четыре покойники были впущены въ глубокую основную скиѳо-сарматскую могилу большого кургана и положены на слой въ нѣсколько сантиметровъ, образовавшійся отъ поломанныхъ костей и предметовъ основного погребенія. Основная могила была совершенно разрушена и, нужно думать, ограблена. Всѣ 4 скелета лежали головой на В., т. е. въ положеніи обратномъ обычному для погребеній скиѳо-сарматской эпохи могильника. Къ сожалѣнію, за исключеніемъ перержавѣвшаго лезвія желѣзнаго ножа, найденнаго у плеча одного скелета, никакихъ предметовъ при нихъ не оказалось. Однако, и по поводу ножа можно указать, что въ данномъ могильникѣ въ основныхъ скиѳо-сарматскихъ погребеніяхъ никогда не встрѣчались ножи у головы, у плеча и проч. Такимъ образомъ здѣсь мы имѣемъ впускное коллективное погребеніе, которое не относится, видимо, къ эпохѣ погребеній основныхъ и которое мы не имѣемъ основаній отнести и къ такъ называемымъ погребеніямъ кочевническимъ.

Всѣ прочія погребенія, вскрытыя въ 35 изслѣдованныхъ въ 1911 г. курганахъ, можно отнести ко времени IV—I вв. до Р. Х. и приписать пока условно сарматамъ. Они характеризуются: положеніемъ скелета головой на З. и ногами на В., присутствіемъ въ могилѣ греческой керамики и предметовъ вооруженія древняго типа (копья, мечи, бронзовые, желѣзные и костяные наконечники стрѣлъ, бронзовыя или желѣзныя панцырныя бляшки и проч.). Основной опорой въ датировкѣ этихъ погребеній, изслѣдованныхъ въ 1911 г., является панаонейская амфора, детально описанная Н. Э. Радловымъ [1]). Другія формы греческой керамики указываютъ на время гораздо болѣе позднее, на 3-й, 2-й и даже 1-й вѣкъ до Р. Х. Это любопытно въ томъ отношеніи, что за весь этотъ длинный періодъ времени (даже съ VI в. до Р. Х., включая курганъ И. И. Ушакова), обрядъ погребенія не измѣнился. Почти въ каждомъ погребеніи мы можемъ констатировать одну и ту же картину: скелетъ головой на З., въ ногахъ греческія амфоры. Столь ярко выраженный обрядъ погребенія, естественно, не могъ быть ограниченъ лишь дельтой Дона, и доказательство существованія его и въ иныхъ мѣстахъ юга Россіи является ближайшей задачей научнаго изслѣдованія [2]).

5. Кіевская губернія.

а) Раскопки Д. В. Милѣева.

Въ отчетномъ году Д. В. Милѣевъ продолжалъ раскопки въ г. Кіевѣ въ усадьбѣ Десятинной церкви. Работы были сосредоточены главнымъ образомъ въ южной и западной частяхъ усадьбы и были естественнымъ продолженіемъ раскопокъ предыдущаго года. До раскопокъ эта часть усадьбы представляла ровное мѣсто съ незначительнымъ уклономъ къ югу, въ сторону Владимірской улицы.

Такъ какъ изслѣдованія предыдущихъ лѣтъ [3]) установили, что южная стѣна современной церкви поставлена на южномъ фундаментѣ древней церкви, который не выступаетъ за предѣлы новой церкви, то изучать остатки древней церкви въ этой части усадьбы не представилось возможнымъ, и интересъ раскопокъ от-

[1]) *Извѣстія Имп. Арх. Комм.*, в. 45, стр. 83 слл.

[2]) Подробный отчетъ о раскопкахъ А. А. Миллера съ рисунками помѣщенъ въ 56-мъ выпускѣ *Извѣстій И. А. Коммиссіи.*

[3]) См. *Отчетъ И. А. К.* за 1908 г., стр. 134.

четнаго года сосредоточился на уясненіи соотношеній лежащихъ здѣсь культурныхъ наслоеній въ связи съ положеніемъ фундаментовъ древней церкви и на совершенно неожиданномъ открытіи остатковъ большого каменнаго сооруженія великокняжеской эпохи. Въ силу того, что это зданіе частью выходило на Владимірскую улицу, изслѣдованія отчетнаго года также были вынесены на улицу за ограду усадьбы (рис. 79).

Рис. 79.

Всѣ раскопки производились прежнимъ методомъ точныхъ систематическихъ изслѣдованій въ правильно разбитыхъ прямоугольныхъ ямахъ, дающихъ возможность ясно видѣть разрѣзы культурныхъ наслоеній и ихъ взаимоотношенія. Каждый слой тщательно разбирался отдѣльно, съ обозначеніемъ всѣхъ предметовъ въ немъ найденныхъ, а также по мѣрѣ выясненія наслоеній производились точные обмѣры какъ плановъ, такъ и разрѣзовъ, съ общей нивелировкой. Всѣ изученія доводились до материка свѣтлой лесовой глины.

Въ южной части усадьбы изслѣдованіями отчетнаго года установлено отсутствіе слоя позднѣйшаго времени (начала XIX в.), происшедшаго отъ постройки современной церкви, который такъ опредѣленно выступилъ въ верхнихъ слояхъ восточной и сѣверной частей усадьбы. Это отчасти можно объяснить именно тѣмъ обстоятельствомъ, что для южнаго фундамента современной церкви не было сдѣлано новаго рва, подобно восточному и сѣверному, а слѣдовательно не могло быть и выкида глины; кромѣ того, въ этой части усадьбы, какъ болѣе возвышенной, была сдѣлана планировка.

По снятіи тонкаго слоя дерна, раскопками верхнихъ слоевъ былъ обнару-



Рис. 80.

женъ цѣлый рядъ могилъ, которыя лежали почти на всей площади южной и западной частей усадьбы и залегали очень неглубоко отъ современной поверхности земли (рис. 80).

Могилы были расположены одна на другой, при чемъ верхній рядъ могилъ врѣзывался въ среднія, частью ихъ вырѣзывая, среднія же могилы въ свою очередь врѣзывались въ нижнія; такимъ образомъ явилось сложное нагроможденіе погребеній (рис. 81). Верхніе костяки лежали на глубинѣ отъ современной поверхности отъ 0,30 до 0,50 м., средніе—на глубинѣ до 0,75 м. и, наконецъ, нижніе до 1,20 м. Всѣ могилы были сдѣланы въ рыхломъ мѣшанномъ слоѣ чернозема, причемъ выемы ихъ ямъ значительно нарушили наросшій здѣсь ранѣе культурный слой. Костяки хорошей сохранности лежали въ вытянутомъ положеніи головой на западъ. При погребеніяхъ найдено незначительное число предметовъ. Изученіе этихъ погребеній показало, что мы имѣемъ дѣло съ двумя близкими къ намъ эпохами, съ XVI по XVIII вѣкъ.

Рис. 81.

Нижніе костяки положены въ дубовыхъ, сравнительно хорошо со-

хранившихся гробахъ, равмѣровъ 0,50 × 2 м., сколоченныхъ небольшими желѣзными гвоздями въ родѣ костылей (шляпка не круглая); у нѣкоторыхъ изъ этихъ костяковъ на черепахъ были найдены достаточно сохранившіяся войлочныя шапки другихъ предметовъ при костякахъ не обнаружено. Этотъ рядъ погребеній можно относить къ эпохѣ конца XVI и начала XVII вѣка и считать ихъ уніатскими. Въ это время, какъ мы знаемъ, на мѣстѣ древней Десятинной церкви существовала деревянная церковь Микольская Десятинная, которая находилась въ рукахъ уніатовъ до 1633 года и о которой мы имѣемъ упоминаніе отъ 1605 г., въ „донесеніи возныхъ енеральнаго воеводства Кіевскаго объ отобраніи у попа Филиппа двухъ церквей“ [1]).



Рис. 82 (н. в.).

[2]) *Чтенія въ Историч. Общ. Нестора Лѣтописца.* Кн. V. Кіевъ. 1891.

Переходя къ описанію средняго и верхняго ряда погребеній, по характеру очень близкихъ одинъ къ другому, надо сказать, что костяки ихъ вполнѣ хорошей сохранности и положены въ сосновые гроба нѣсколько меньшихъ размѣровъ (около 0,40×1,85 м.), въ которыхъ гвоздей не найдено. При нѣкоторыхъ костякахъ были обнаружены металлическіе нагрудные крестики (рис. 82).

Эти погребенія нужно относить къ болѣе поздней эпохѣ—второй половины XVII вѣка и частью XVIII-го, времени, когда Петръ Могила вмѣсто бывшей уніатской церкви выстроилъ небольшую каменную изъ остатковъ древней Десятинной церкви, причемъ на окончаніе ея въ 1646 г. завѣщалъ изъ своего ларца тысячу золотыхъ наличными деньгами [1]).

Что у возобновленной Десятинной церкви дѣйствительно были въ это время погребенія, это подтверждается упоминаніемъ польскаго лѣтописца Іоакима Ерлича о погребеніи знатнаго младенца при Десятинной церкви подъ 1647 годомъ.



Рис. 83.

Въ нѣкоторыхъ мѣстахъ изслѣдуемыя погребенія были нарушены и частью уничтожены нѣсколькими позднѣйшими кладоискательскими траншеями (на рис. 81 такая траншея обозначена буквой В), подобными тѣмъ, какія были встрѣчены въ восточной и сѣверной частяхъ усадьбы. Уничтоживъ весь верхній культурный слой на своемъ протяженіи, эти перекопы врѣзывались на глубину отъ 0,70 до 1,20 м. отъ современной поверхности и только мѣстами доходили до болѣе древняго культурнаго слоя плотнаго чернозема, который оставался нетрону тымъ. По снятіи слоя рыхлаго мѣшаннаго чернозема засыпи могилъ и костяковъ въ южной части усадьбы выяснилось, что мѣстами могилы лежали на рѣзко отличав-

[1]) Сборникъ матеріаловъ по историч. топографіи Кіева. 1871.

шемся отъ этого слоя болѣе уплотненномъ чистомъ черноземѣ съ глиной, мѣстами же почти на сплошномъ слоѣ щебня. При разборкѣ этого слоя щебня, отбирая его осторожно отъ плотнаго слоя чернозема и глины, изслѣдователь вскорѣ ясно опредѣлилъ правильно расположенные рвы отъ фундаментовъ какого-то зданія, камни котораго мѣстами оказались уже разобранными, причемъ образовавшіеся отъ нихъ рвы были заполнены мелкими остатками разрушенія, мѣстами же въ этихъ рвахъ были обнаружены in situ куски сохранившагося фундамента. Слой, заполнявшій рвы отъ фундаментовъ, состоялъ въ основной своей массѣ изъ небольшихъ кусковъ тонкаго великокняжескаго кирпича, сплошь перемѣшаннаго главнымъ образомъ съ массой мелкихъ и болѣе крупныхъ кусковъ великокняжеской цемянки (известь съ толченымъ кирпичемъ). Весь характеръ этого довольно рыхлаго слоя щебня указывалъ на одновременность его образованія отъ разобранныхъ стѣнъ и фундаментовъ древняго зданія (на рис. 83 буквой А обозначенъ слой щебня въ разрѣзѣ).

Рис. 84.

По разборкѣ слоя щебня, заполнявшаго рвы отъ фундаментовъ, дальнѣйшимъ изученіемъ точно опредѣлился весь планъ большого зданія, которое по всей обнаруженной техникѣ постройки можно опредѣленно относить къ великокняжеской эпохѣ. Въ планѣ зданіе представляло правильный прямоугольникъ, вытянутый съ С.-В. на Ю.-З. и расположенный такимъ образомъ къ югу отъ Десятинной церкви подъ значительнымъ угломъ къ ея направленію (рис. 84).

Въ отчетномъ году было изслѣдовано направленіе трехъ наружныхъ стѣнъ это-

го зданія: сѣверо-восточной поперечной (рис. 84 и 85, буква *а*) и двухъ продольныхъ—сѣверо-западной и юго-восточной (тѣ же рис., буквы *б* и *в*), а также направленіе внутренней поперечной стѣны (тѣ же рис., *б*, *г*). Размѣры зданія оказались слѣдующіе. Общая ширина зданія равна 11,50 м., въ длину с.-з. фундаментъ былъ изслѣдованъ всего на протяженіи 22,40 м., а ю.-в. фундаментъ на протяженіи 24,50 м., но такъ какъ онъ еще продолжался далѣе, то въ отчетномъ году не удалось установить окончательно длину зданія. Внутренній поперечный фундаментъ отстоялъ отъ наружнаго с.-восточнаго на 8,20 м. По сохранившимся in situ частямъ фундамента можно было точно установить его толщину, равную 1,70 м. Такимъ образомъ онъ былъ на 0,20 м. толще древнихъ фундаментовъ Десятинной церкви [1]). Что касается толщины внутренняго поперечнаго фундамента, то она равна 1,50 м. Глубина заложенія открытыхъ фундаментовъ была 2,60 м. отъ уровня современной поверхности.



Рис. 85.

Хотя уровень поверхности земли, существовавшій въ эпоху постройки, оказался сильно нарушеннымъ позднѣйшими перекопами могилъ, но все же по незначительнымъ остаткамъ возможно было его установить и, слѣдовательно, выяснить глубину, на которой закладывались фундаменты этого зданія при постройкѣ: она была равна 2 м.

Части древнихъ фундаментовъ, сохранившіяся in situ, были найдены въ трехъ мѣстахъ: небольшой кусокъ фундамента въ с.-в. углу, значительный кусокъ

[1]) См. *Отчетъ И. А. К.* за 1908 г.



Рис. 86.

кладки фундамента ю.-в. стѣны (на рис. 85 и 87 обозначенъ буквой *в*) и фундаментъ с.-з. (на рис. 86 обозначенъ буквой *б*, на рис. 89 деталь). Эти сохранившіяся на своихъ мѣстахъ части фундаментовъ показываютъ, что они были сложены изъ камней краснаго кварцита и скрѣплены великокняжеской цемянкой (известь съ мелкотолченымъ кирпичемъ). Въ остальныхъ мѣстахъ камни фундаментовъ уже оказались выбранными, но какъ расположеніе ихъ, такъ и размѣры вполнѣ ясно опредѣлялись по хорошо сохранившимся рвамъ отъ нихъ.



Рис. 87.

На днѣ этихъ рвовъ на всемъ ихъ протяженіи были обнаружены особыя подготовки, которыя древніе строители клали въ основаніе фундаментовъ. На подошвахъ всѣхъ рвовъ найдены остатки деревянныхъ балокъ (см. рис. 87), лежащихъ продольно въ направленіи рва по четыре въ рядъ, при чемъ удалось выяснить, что на перекрест-



Рис. 88.

кахъ рвовъ балки были сбиты большими гвоздями, найденными in situ. Между балками вездѣ были обнаружены вдавленные въ материкъ остатки известковой заливки вмѣстѣ съ кусками желтаго разсыпчатаго песчаника, а также ряды правильно расположенныхъ деревянныхъ кольевъ, вбитыхъ въ материковую глину. Хотя дерево кольевъ почти совсѣмъ истлѣло, но материковая глина хорошо сохранила точную форму кольевъ, а также ихъ величину и расположеніе. Это можно ясно видѣть на рис. 88. Здѣсь нарочно сдѣланъ по кольямъ разрѣзъ въ материкѣ глубже подошвы фундамента и буквой *жс* обозначена материковая глина, въ которой видны заостренные колья, въ сѣченіи квадратные. Въ кладкѣ сохранившихся in situ фундаментовъ явилась возможность болѣе точно прослѣдить все устройство этой сложной деревянной подготовки въ связи съ началомъ кладки фундамента (рис. 89). Здѣсь сохранились вполнѣ ясныя гнѣзда отъ истлѣвшихъ деревянныхъ балокъ, какъ продольныхъ, лежащихъ на материковой подошвѣ рвовъ (на рис. 89 обозначены буквой *и*), такъ и поперечныхъ, лежащихъ на продольныхъ (на рис. 89 обозначены буквой *к*). Въ промежуткахъ между балками вбивались деревянные колья, верхнія части которыхъ хорошо видны въ кладкѣ фундамента на рис. 89 подъ буквой *е*.

Въ отчетномъ году удалось установить совершенно точно весь интересный техническій пріемъ постройки фундаментовъ этого сооруженія, какъ мы видимъ, почти аналогичный съ устройствомъ фундаментовъ древней Десятинной церкви, которые были изслѣдованы въ 1908 году [1]). Такимъ образомъ все изученіе этого вновь открытаго зданія опредѣленно заставляетъ отнести время его сооруженія

[1]) См. *Отчетъ И. А. К.* за 1908 г.

къ великокняжеской эпохѣ, очень близкой ко времени сооруженія древней Десятинной церкви. Хотя въ настоящее время еще представляется довольно труднымъ выяснить назначеніе этого зданія, но во всякомъ случаѣ можно съ увѣренностью полагать, что оно было гражданскимъ сооруженіемъ.

Послѣ подробнаго изученія всѣхъ остатковъ обнаруженнаго зданія и производства точныхъ обмѣровъ раскопками было установлено, что какъ фундаменты, такъ и рвы этого зданія залегаютъ частью въ чистомъ материкѣ бѣлой лесовой глины, а частью въ болѣе старыхъ культурныхъ слояхъ земли, относящихся ко времени, предшествовавшему эпохѣ постройки зданія. При изслѣдованіи этихъ древнѣйшихъ слоевъ, оставшихся лишь частью не затронутыми при земляныхъ работахъ по устройству фундаментовъ, былъ обнаруженъ рядъ могилъ, заложенныхъ въ материковую глину глубже заложенія подошвъ фундаментовъ. Всего въ отчетномъ году было изслѣдовано 6 погребеній древнѣйшей эпохи. Всѣ они совершены въ правильныхъ прямоугольныхъ грунтовыхъ могилахъ въ деревянныхъ, сильно истлѣвшихъ гробахъ. Костяки лежали головой на З., нѣкоторые съ уклономъ на С.-З. и Ю.-З., на спинѣ въ вытянутомъ положеніи; руки сложены различно или на животѣ, или на груди, или вытянуты прямо. Сохранность костяковъ средняя.



Рис. 89.

№ 1. Погребеніе въ грунтовой могилѣ на глуб. 2.70 м. отъ современной поверхности. Костякъ сильно истлѣвшій, въ истлѣвшемъ гробу. У костяка за головой найдены костяная подѣлка въ видѣ кочедыка (рис. 90) и костяной гребешокъ (рис. 91*а* и *б*).

Рис. 90 (2/3).

Рис. 91*а* (2/3).



Рис. 91*б* (2/3).



Рис. 93 (1/2).



Рис. 92 (2/3).

№ 2. Погребеніе врѣзалось въ могилу № 1, и такимъ образомъ для него устанавливается послѣдующая эпоха. Погребеніе № 2 въ грунтовой могилѣ на глубинѣ 3 м., въ истлѣвшемъ гробѣ (шир. 0,50 м.). Костякъ въ вытянутомъ положеніи головой на С.-З., лѣвая рука положена на животъ. При костякѣ найдены у таза съ лѣвой стороны: кремень съ желѣзными сильно истлѣвшими кресаломъ и ножемъ съ костяной ручкой (рис. 92); поясокъ съ мелкими орнаментированными металлическими бляшками, укрѣпленными по кожаному ремешку на выпущенныхъ и

загнутыхъ стерженькахъ; въ связи съ пояскомъ орнаментированная бляшка такого же характера (рис. 93 слѣва); здѣсь же была найдена костяная подѣлка въ видѣ кочедыка (рис. 93 справа). Изученіе вертикальныхъ разрѣзовъ наслоеній могилы № 2 дало возможность установить уровень поверхности земли въ эпоху этого погребенія: онъ былъ на 1,45 м. ниже современной поверхности, изъ чего можно заключить, что могила закладывалась на глубину 1,55 м.



Рис. 94.

№ 3. Вблизи с.-в. угла зданія. Погребеніе въ грунтовой могилѣ на глуб. 2,55 м. отъ современной поверхности, въ истлѣвшемъ деревянномъ гробѣ размѣровъ 0,55 × 1,80 м. Костякъ на спинѣ въ вытянутомъ положеніи головой на Ю.-З., правая рука на груди, лѣвая на животѣ (рис. 94). При костякѣ найдены: у шеи 49 бусъ (рис. 95) изъ стекловидной массы разныхъ цвѣтовъ, граненыя сердоликовыя, одна граненая хрустальная, двѣ янтарныя, три серебряныя позолоченныя, украшенныя зернью; у праваго уха одна электровая трехшариковая серьга; у лѣваго уха двѣ маленькихъ серебряныхъ проволочныхъ серьги; на пальцѣ правой руки перстень изъ очень тонкой серебряной пластинки (серьги и перстень см. на рис. 96).

№ 4. Частью подъ подошвой с.-в. рва отъ фундамента зданія было обнаружено погребеніе, сильно потревоженное при прокладкѣ этого рва. У нарушеннаго костяка были найдены 14 бусъ разноцвѣтныхъ стеклянныхъ, одна граненая сердоликовая, одна граненая хрустальная и одна изъ пасты (рис. 97).

Рис. 98 (н. в.).

№ 5. Погребеніе въ грунтовой могилѣ въ сильно истлѣвшемъ гробѣ (шир. 0,55 м.). Костякъ на спинѣ въ вытянутомъ положеніи головой на С.-З.; найдены у шеи 4 бусы изъ стекловидной массы (рис. 98).

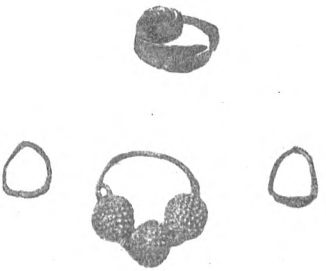

Рис. 96 (н. в.).

Рис. 95 (2/3).

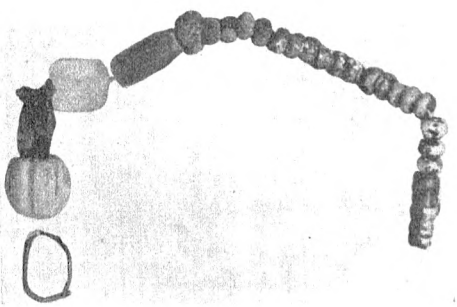

Рис. 97 (н. в.).

Рис. 99 (н. в.).

Рис. 100*а* (2/3).

Рис. 100*б* (2/3).

Рис. 101 (2/3).

www.tavricheronesos.org



Рис. 102 (3/4).

Рис. 103 (3/4).

Рис. 105 (н. в.).

Рис. 104 (2/3).

Рис. 106 (н. в.).

Рис. 107 (н. в.).

Рис. 109.

Рис. 108 (н. в.).

www.librarchaeologos.org

№ 6. Погребеніе въ грунтовой могилѣ на глуб. 2,55 м. отъ современной поверхности, въ истлѣвшемъ гробѣ. Костякъ въ вытянутомъ положеніи на спинѣ, головой на З. У шеи найдены 6 бусъ: 4 изъ стекловидной массы и 2 сердоликовыя, а также одна маленькая пуговка (рис. 99).

Среди многочисленныхъ предметовъ, найденныхъ при раскопкахъ въ отчетномъ году, особый интересъ представила находка клада великокняжескаго времени. Въ составъ его входятъ:

1) Два золотыхъ колта, украшенныхъ перегородчатой эмалью, изображеніями святыхъ и орнаментомъ (рис. 100 и 101). Сквозь ушки колтовъ продѣты большія золотыя цѣпи, сдѣланныя изъ широкихъ золотыхъ пластинокъ.

2) Семь золотыхъ серегъ трехшариковаго типа съ зернью (рис. 102).

3) Одинъ серебряный витой браслетъ и 5 разныхъ серебряныхъ перстней (рис. 103).

4) Шесть серебряныхъ гривенъ (рис. 104).

Кромѣ того, въ нарушенныхъ слояхъ были найдены: два обломка шиферныхъ образковъ (рис. 105 и 106), мѣдная подвѣска сердцевидной формы (рис. 107), мѣдный образокъ (рис. 108) и кусокъ фрески съ изображеніемъ глаза и носа (рис. 109).

б) Раскопки графа А. А. Бобринскаго.

Предсѣдатель Коммиссіи графъ А. А. Бобринской производилъ въ отчетномъ году раскопки въ южной части Кіевской губерніи, гдѣ имъ было разслѣдовано нѣсколько кургановъ, относящихся къ энеолитической эпохѣ [1]). Въ одной (изъ двухъ обнаруженныхъ) могилѣ кургана № 520 [2]) въ Чигиринскомъ уѣздѣ оказался подъ толстымъ слоемъ перегнившаго дерева, въ которомъ попадались остатки громадныхъ дубовыхъ бревенъ, вполнѣ сохранившійся человѣческій костякъ. Онъ лежалъ на спинѣ головою на Ю.-З., съ колѣнями, поднятыми вверхъ. Лѣвая рука была согнута. На локтѣ правой руки замѣтны слѣды сросшагося перелома. На черепѣ сохранились слѣды ярко-красной краски. На многихъ костяхъ видны

[1]) Подробный отчетъ о раскопкахъ графа Бобринскаго напечатанъ въ *Извѣстіяхъ И. А. Ком.м.*, в. 49, стр. 89—100.

[2]) Счетъ кургановъ ведется отъ начала раскопокъ графа Бобринскаго.

типичныя синеватыя пятна, которыя графъ А. А. Бобринской объясняетъ, какъ слѣдствіе обжиганія трупа передъ погребеніемъ. На костяхъ были замѣтны остатки какого-то совершенно разложившагося волосистаго вещества (можетъ быть мѣха) и бѣлаго вещества (можетъ быть извести). У праваго плеча костяка найденъ былъ небольшой (0,085×0,02 м.) закругленный гладкій бронзовый предметъ (рис. 110) со штифтомъ, служившимъ, вѣроятно, для утвержденія на деревянной рукояти. Предметъ этотъ найденъ былъ въ истлѣвшемъ деревянномъ футлярѣ, внутри котораго было сдѣлано углубленіе, точно соотвѣтствовавшее величинѣ и округленности бронзоваго предмета.



Рис. 110 (2/3).

Въ курганѣ № 521. Черкасскаго уѣзда, оказались три могилы. Въ одной изъ нихъ подъ слоемъ перегнившаго дерева оказался костякъ молодого человѣка, лежавшій на спинѣ головою на Ю.-З., съ руками, вытянутыми вдоль туловища. Ноги были согнуты въ колѣняхъ и обращены влѣво. На черепѣ были слѣды ярко-красной краски (особенно сильно были окрашены глазныя впадины), на костяхъ синеватыя пятна. Всюду при костякѣ оказались остатки волосистаго вещества; можно думать, что трупъ былъ завернутъ въ шубу. У черепа обнаружены остатки сгнившаго кожанаго предмета. За черепомъ слѣва найденъ былъ въ солидномъ деревянномъ футлярѣ, дл. 0,125 м., бронзовый предметъ размѣровъ 0,095×0,03 м. (рис. 111), аналогичный по формѣ найденному въ курганѣ № 520. Нижняя часть деревяннаго футляра частью сохранилась: внутри его выдолблено углубленіе, въ которое бронзовый предметъ прекрасно вкладывается. Сохранились слѣды деревянныхъ штифтиковъ, которыми прикрѣплялась крышка футляра. Тщательная укладка найденныхъ

Рис. 111*a* (2/3).

Рис. 111*b* (2/3).

Рис. 112 (н. в.).

бронзовыхъ инструментовъ указываетъ, что они высоко цѣнились. У правой ладони костяка въ курганѣ № 521 найденъ маленькій кремневый наконечникъ стрѣлы чрезвычайно тонкой работы (рис. 112), а также остатки еще какого-то деревяннаго предмета.

6. Волынская губернія.

Вслѣдствіе выраженной Его Императорскимъ Величествомъ Государемъ Императоромъ готовности посѣтить во время Волынскихъ смотровъ какія-либо раскопки, Имп. Археологическою Коммиссіею назначено было изслѣдованіе кургановъ близъ м. Искорости и г. Овруча, порученное кіевскому археологу В. В. Хвойкѣ. Выборъ кургановъ оказался удачнымъ, и раскопки ихъ дали неожиданно богатый матеріалъ. Близъ Искорости и въ самомъ мѣстечкѣ раскопаны были 23 насыпи. Діаметръ ихъ доходилъ до 7 м., высота съ 4 м. падала до 1,40 м.; вокругъ основаній замѣтны слѣды канавокъ. Костяки лежали на материкѣ въ остаткахъ деревянныхъ гробовищъ, скрѣпленныхъ желѣзными гвоздями, головами на З. При скелетахъ оказался обычный скудный инвентарь, свойственный волынскимъ русскимъ курганамъ XI—XII в.: серебряныя и мѣдныя височныя кольца, серьги, поясныя и нагрудныя пряжки, ножи, ножницы, топоръ, глиняные сосуды, деревянныя ведерки; за то на одномъ костякѣ оказалось вокругъ черепа 6 золотыхъ височныхъ колецъ и двѣ золотыя серьги съ такими же бусами, кіевскаго типа; послѣднія находки въ волынскихъ курганахъ представляютъ чрезвычайную рѣдкость. На томъ же костякѣ найденъ отличный наборъ каменныхъ бусъ. У г. Овруча раскопаны были два кургана того же устройства.

Самый большой изъ кургановъ, раскопанныхъ въ Искорости, не далъ старинныхъ погребеній. Въ основаніи его обнаруженъ былъ толстый слѣдъ золы и угля, показывающій, что курганъ, вѣроятно, принадлежитъ къ числу древне-русскихъ, съ сожженіемъ; остатки костяка могли находиться близъ самаго верха и были уничтожены въ позднѣйшее время. Замѣтивъ въ курганѣ остатки кремня, г. Хвойко углубилъ раскопъ ниже горизонта и былъ вознагражденъ открытіемъ стоянки палеолитической поры. Подъ нетронутымъ слоемъ леса толщиною 0,80 м. обнаружена была площадка съ тремя небольшими очагами, вокругъ которыхъ были разбросаны многочисленные кремневые осколки и подѣлки техники палео-

лита, главнымъ образомъ нуклеусы и отчасти скребки. Кострище состояло изъ слоевъ золы и угля, подъ которыми виднѣлись площадки до-красна обожженной земли. Вновь открытая стоянка можетъ быть названа мастерской.

7. Подольская губернія.

Студентъ Имп. С.-Петербургскаго университета П. А. Балицкій продолжалъ въ отчетномъ году раскопки Немировскаго городища, Балтскаго у., описаніе которыхъ дано въ Отчетѣ Коммиссіи за 1909 и 1910 г.г., стр. 179—183.

8. Гродненская губернія.

Отсутствіе точныхъ свѣдѣній объ устройствѣ и времени гродненскихъ кургановъ, извѣстныхъ въ значительномъ количествѣ, но не подвергавшихся правильнымъ раскопкамъ, дало Имп. Археологической Коммиссіи поводъ возложить на студента С.-Петербургскаго университета С. А. Дубинскаго, мѣстнаго уроженца, порученіе заняться ихъ изслѣдованіемъ. Раскопки были произведены въ Бѣльскомъ уѣздѣ, въ южной и сѣверной его половинахъ. Курганы той и другой мѣстности оказались разными. Южные, раскопанные въ количествѣ 25 близъ д. Цецели, Клюково и Бацики, представляютъ собою довольно расплывчатыя насыпи, не болѣе 10,50 м. въ діаметрѣ и до 1,40 м. вышины, обыкновенно укрѣпленныя внутри пластами камней. Такіе каменные слои чаще располагаются, кажется, куполовидно ближе къ вершинѣ кургана, а также на поверхности материка; рѣже они обнаруживаются по срединѣ насыпи или кругомъ основанія въ видѣ широкаго кольца. Погребенія совершались по обряду сожженія, гдѣ-то на сторонѣ; остатки сожженія въ видѣ небольшого количества пережженныхъ косточекъ, золы и угля наблюдаются въ разныхъ мѣстахъ насыпи, чаще на горизонтѣ, въ видѣ небольшихъ отдѣльныхъ скопленій, а также во всякихъ пунктахъ ея, съ края до края и съ низа до верха. Однако, преднамѣреннаго смѣшенія остатковъ кострища съ землею насыпи не наблюдается. Рвовъ вокругъ насыпей незамѣтно. Въ двухъ курганахъ обнаружены очаги; изъ такихъ кургановъ особенно параденъ и сложенъ № 2 въ Клюковѣ. Размѣры насыпи его 16 × 2,13 м. Близъ центра на материкѣ очагъ, сложенный изъ камней, вкопанныхъ въ землю и сильно перекаленныхъ, въ 1,40 м. ширины; на немъ дубовые угли и зола. Очагъ весь забитъ кам-

нями, среди которыхъ попадались отдѣльныя сожженныя косточки: въ углу черепки отъ толстостѣнной глиняной корчаги. Поверхъ очага широкій и толстый пластъ камней, въ діаметрѣ до 6,40 м. и толщиною 0,70—0,90 м. Пластъ этотъ покрытъ сверху чернымъ угольнымъ слоемъ, въ которомъ собраны черепки отъ 7 сосудовъ; одни изъ нихъ сѣрые грубые, другіе красные хорошаго обжига, нѣкоторые съ волнистымъ орнаментомъ. Какое отношеніе очаги имѣютъ къ обряду погребенія, осталось не уясненнымъ. По обилію камня въ насыпяхъ нѣкоторые курганы казались сплошь каменными. Въ Бацикахъ Дальнихъ раскопанъ курганъ того же устройства двойной, длиною 32 м., шир. 13,85, высотою 1,25. Въ немъ сожженныхъ косточекъ не найдено, но въ насыпи оказались два костяка при остаткахъ гробовища, съ вещами XI в. (поясная мѣдная пряжка, огниво, стержень съ кольцомъ); кажется, эти скелеты нужно признать впускными. Кромѣ черепковъ (изъ нихъ нѣкоторые съ волнистымъ орнаментомъ), въ описываемыхъ курганахъ никакихъ вещей найдено не было. Если они близки къ подобнымъ, раскопаннымъ въ Сувалкской губ., то время ихъ можетъ быть опредѣлено X вѣкомъ.

Близъ д. Бацики Дальніе раскопаны были еще 4 каменныя могилы обычнаго устройства, давшія костяки и вещи XI вѣка.

Курганы сѣверной части Бѣльскаго уѣзда оказались иными. Они, при той же ширинѣ, болѣе низки, такъ что кажутся плоскими, обыкновенно имѣютъ окружные ровики и лишены каменной кладки. Остатки отъ сожженнаго на сторонѣ костяка разбросаны по поверхности материка, какъ бы посѣяны на ней. Въ одномъ случаѣ костякъ сожженъ на мѣстѣ. Никакихъ предметовъ, даже черепковъ не найдено. Такіе курганы раскопаны были близъ д. Ляхи и Козличи, въ количествѣ семи.

Въ общемъ произведенныя г. Дубинскимъ раскопки, давъ болѣе точныя свѣдѣнія о содержаніи гродненскихъ кургановъ, еще не могли уяснить другіе связанные съ ними вопросы: къ какому времени они принадлежатъ и въ какомъ отношеніи находятся къ курганамъ Литвы, а равнымъ образомъ и къ мѣстнымъ каменнымъ могиламъ.

9. С.-Петербургская губернія.

Членъ Имп. Археологической Коммиссіи А. А. Спицынъ произвелъ изслѣдованіе разнообразныхъ памятниковъ древности на берегу Чудскаго озера, въ окрестностяхъ г. Гдова, съ участіемъ его университетскихъ слушателей.

Близъ Гдова у д. Городище изслѣдованъ былъ городокъ Дьякова типа, уже извѣстный въ спеціальной литературѣ. Городище расположено въ виду озера на отдѣльномъ возвышеніи и представляетъ собою площадку длиною внутри до 40 м., окруженную валомъ и, кромѣ того, огражденную вторымъ валомъ, идущимъ съ правой стороны по скату. Большіе разрѣзы окружного вала въ четырехъ мѣстахъ показали, что онъ насыпанъ на дернѣ, а мѣстами на спеціальной подстилкѣ изъ дерева, состоитъ изъ песка безъ примѣси культурныхъ пластовъ, имѣетъ въ вышину до 1,75 м. и менѣе; онъ значительно осыпался и спустился на скаты; мѣстами почти посединѣ высоты въ валу проходитъ угольная пропластка, мѣстами насыпь сверху укрѣплена гнѣздами валуновъ. Второй валъ представляетъ отчасти вырѣзку изъ земли, отчасти насыпанъ. Ровъ образованъ скатомъ возвышенія. На площадкѣ въ трехъ мѣстахъ, ближе къ валу, найдены каменныя площадки, изъ двухъ и трехъ хорошо уложенныхъ слоевъ валуновъ; назначеніе ихъ не уяснено. Траншея, проведенная чрезъ всю площадь, показала полное отсутствіе на городищѣ культурнаго пласта. Найдено лишь нѣсколько черепковъ въ насыпи вала.

Близъ д. Залахтовье въ большой группѣ кургановъ раскопанъ былъ длинный курганъ значительныхъ размѣровъ (длина болѣе 27 м., ширина 10,65 м., высота 1,75 м.), окруженный канавкою. Онъ состоитъ изъ невысокаго естественнаго дюннаго возвышенія, присыпаннаго насыпью, которая отъ времени осѣла до вышины въ 1,05 м. и сильно прикрыла канавку. Для погребенія или погребеній вырѣзана была изъ дюннаго возвышенія площадка въ видѣ стола, съ крутыми боками, на которой было устроено и сожжено нѣсколько кострищъ, въ томъ числѣ и погребальныя, давшія много угля, который отчасти преднамѣренно, отчасти вѣтромъ разсѣянъ былъ по всему возвышенію, на скаты и мѣстами кругомъ основанія. Пережженныя косточки собраны и помѣщены въ разныхъ мѣстахъ кургана въ насыпи. Курганъ изслѣдованъ не цѣликомъ, а восемью отдѣльными траншеями, перерѣзавшими почти всю продольную средину его и бока одной половины. На этомъ пространствѣ найдены два кострища со слѣдами пережженныхъ косточекъ и 4 ямки съ пережженными человѣческими костями; среди нихъ найдена лишь желѣзная игла.

Въ той же группѣ раскопано 9 кургановъ X—XI в., принадлежавшихъ мѣстному полурусскому населенію. Насыпи невелики, до 5,50 м. ширины и

0,35—0,70 м. высоты, состоятъ изъ рыхлаго песка, обведены канавками. Въ пяти насыпяхъ оказались сожженія на мѣстѣ, съ вещами X и отчасти XI в. (бусы, диргемы, подвѣски къ ожерелью, мѣдныя и желѣзныя пряжки, подвѣски-уточки, костыльки, спиральные наручники, желѣзныя шилья, спиральки, топоры, копья): для вещей чаще выкапывалась ямка. Въ трехъ курганахъ съ сожженіемъ оказались впускныя погребенія не сожженныхъ костяковъ, почти того же времени, и въ одномъ—погребеніе скелета не сожженнаго. Костяки головою лежали на В. При нихъ найдено много вещей; почти всѣ онѣ—обычныхъ типовъ для гдовскихъ кургановъ XI и отчасти XII в.; любопытнѣе другихъ остатки ткани съ кольчужками и мѣдные гребешки съ птичками, на цѣпочкахъ.

Въ насыпи трехъ кургановъ найдены въ небольшомъ количествѣ гладкіе съ орнаментомъ черепки иной культуры, болѣе ранней, напр. мѣстной времени Дьяковыхъ городищъ, или еще раньше. Одинъ изъ кургановъ, имѣвшій основное погребеніе съ кострищемъ, заключалъ еще впускное погребеніе и, сверхъ того, былъ раскопанъ кладоискателемъ. Раскопка его заняла много вниманія.

Мѣстность очень удачна для поселенія, такъ какъ представляетъ бухту, защищенную отъ волненій озера.

10. Новгородская губернія.

а) Изслѣдованія Н. Ѳ. Лаврова.

Студентъ Имп. С.-Петербургскаго университета Н. Ѳ. Лавровъ изслѣдовалъ песчаное возвышеніе „Лотова гора“ близъ д. Дѣдовецъ Череповецкаго у., достигавшее въ вышину 5 м. а въ діаметрахъ 21×10,5 м. Возвышеніе имѣло довольно правильную овальную форму и болѣе значительную покатость къ одному изъ угловъ. Изслѣдованіе помощью нѣсколькихъ сквозныхъ траншей, кессона и ямокъ показало, что имѣвшійся на верху возвышенія культурный пластъ цѣликомъ сползъ на скаты, главнымъ образомъ въ сторону наибольшаго уклона, и уже прикрытъ слоемъ песка, наплывшимъ сверху. Культурный пластъ представлялъ слой сѣраго цвѣта изъ песка, золы, угля, заключавшій въ себѣ колотые камни, раздробленныя кости животныхъ и обломки кремня, въ небольшомъ количествѣ. Къ каменному вѣку эти остатки не имѣютъ отношенія. „Городокъ“, рас-

www.library.chersonesos.org

положенный на излучинѣ ручья близъ д. Евлевой, не далъ никакихъ находокъ. На городищеобразномъ возвышеніи „Высокая гора“ близъ д. Заозерья той же мѣстности культурный слой также не найденъ, но въ одномъ мѣстѣ, въ обрывѣ, обнаружены черепки и желѣзный ножъ, а въ пробномъ разрѣзѣ оказался тонкій свѣтлосѣрый слой съ угольками. Осмотръ возвышенія близъ с. Любецъ того же уѣзда, которое отмѣчено въ литературѣ въ качествѣ кургана, показалъ, что оно естественнаго происхожденія; по мѣстнымъ преданіямъ, здѣсь похоронены плѣнные французы.

Близъ д. Дѣдовца раскопаны два низкіе и нешірокіе кургана. Первый имѣлъ въ вышину всего 0,27 м., а въ основаніи $5 \times 4{,}26$ м. По горизонту шла темная прослойка съ угольками, толщиною въ центрѣ до 0,30 м. Въ восточной полосѣ пепельное пятно, какъ бы отъ костра, шириною немного болѣе 0,35 м. Второй курганъ имѣлъ въ вышину 0,35 м., въ діаметрѣ 4,26 м. Ни костей, ни вещей не найдено.

б) Изслѣдованія А. В. Тищенка.

Студентомъ Имп. С.-Петербургскаго университета А. В. Тищенкомъ въ отчетномъ году были продолжены раскопки городища близъ д. Ловницы Боровичскаго у. и раскопана группа кургановъ близъ д. Березовскій Рядокъ. Отчетъ объ этихъ работахъ за 1910 и 1911 гг. помѣщенъ въ *Извѣстіяхъ Имп. Арх. Комм.*, в. 53, стр. 1—22.

11. Вологодская губернія.

Отъ мѣстнаго земскаго начальника получено было свѣдѣніе о группѣ кургановъ на р. Сухонѣ близъ д. Медвѣдевой, Великоустюжскаго у., въ районѣ пог. Сученгскаго. Въ виду чрезвычайной рѣдкости кургановъ въ Вологодской губ. Имп. Археологическая Коммиссія постановила произвести изслѣдованіе этой группы, поручивъ его члену Имп. Русскаго Археологическаго Общества В. Н. Глазову. Къ сожалѣнію, всѣ курганы, въ количествѣ 17 насыпей, были уже разрыты мѣстными крестьянами, увлекшимися увѣреніями какого-то прохожаго, что въ нихъ находится кладъ. Высота насыпей 0,53—0,95 м., ширина 2,85—4,25 м. Г. Глазовъ раскопалъ 8 кургановъ, казавшихся наиболѣе сохранными. По материку подъ насыпями шелъ угольно-пепельный слой, а отдѣльныя гнѣзда

угля и золы попадались въ самыхъ насыпяхъ. Костяки лежали на горизонтѣ или въ неглубокихъ ямахъ, головою на З. Изъ вещей найдены лишь мѣдныя спиральки, бусы и ножъ. Часть вещей изъ прежней раскопки чрезъ г. Шемигонова была отправлена въ Архангельскій музей: мѣдныя бусы, витые браслеты съ петлями на концахъ, мѣдные коньки и птички съ шумящими подвѣсками, ножъ, топоръ. Судя по находкамъ, медвѣдевскіе курганы могутъ быть относимы къ XII—XIII в.; ближайшія аналогіи они имѣютъ въ костромскихъ курганахъ того же времени.

Въ сосѣдней деревнѣ Монастырекъ отъ крестьянъ пріобрѣтено было нѣсколько рѣдкихъ для края подѣлокъ изъ кремня: три небольшіе нуклеуса съ мелкими гранями, ножъ и наконечникъ стрѣлы сѣвернаго типа изъ сѣраго кремня. Вещицы эти были найдены на берегу р. Сухоны.

12. Акмолинская область.

Археологическая Коммиссія не упустила представившійся случай произвести пробныя раскопки кургановъ въ окрестностяхъ г. Петропавловска, поручивъ ихъ студенту Имп. С.-Петербургскаго университета Ю. П. Аргентовскому, которымъ изслѣдована была группа изъ 8 кургановъ близъ озера Пестраго, въ 4 в. отъ города.

Курганныя насыпи были расплывчатой формы и имѣли въ вышину отъ полуметра до метра. Погребенія помѣщались въ прямоугольныхъ грунтовыхъ ямахъ, широкихъ, но не глубокихъ (длиною 2,20—3 м., шир. 1,50—2 м., глуб. 0,25—0,50 м.); одна изъ ямъ имѣла, однако, форму овала. Всѣ погребенія были уже потревожены, но въ болѣе сохранившемся изъ нихъ можно было видѣть, что костяки лежали на боку, въ скорченномъ положеніи. При скелетахъ были найдены обломки очень изящныхъ сосудовъ, украшенныхъ орнаментомъ въ видѣ елочки, меандра, фестоновъ, зубцовъ, бисеръ изъ голубой и бѣлой пасты, зубы животныхъ съ отверстіями, мѣдныя круглыя кнопки выпуклой формы съ отверстіями, булавка, мѣдныя петельки со спиральками на концахъ, свернутыми въ конусъ, раковинка. Внѣ ямъ найдена челюсть коня и отдѣльно поставленные сосуды того же типа. Въ ямахъ при костякахъ сосудовъ было по нѣскольку. Судя по обряду погребенія и архаичной керамикѣ, петропавловскіе курганы могутъ быть относимы къ позднѣйшему мѣдному вѣку Западной Сибири.

Отдѣлъ II.

Случайныя находки и пріобрѣтенія.

Архангельская губернія.

Одна золотая русская монета 10-рублеваго достоинства 1778 г. и 53 серебряныхъ 1740—1784 гг. (35 рублей, 3 полтины, 1 полуполтинникъ, 2 двугривенныхъ, 4 пятиалтынныхъ и 8 гривенниковъ), найденныя въ Шенкурскомъ у. на берегу р. Ваги при дер. Кошутинской.

Новгородская губернія.

1) Обрывокъ цѣпочки изъ бѣлаго металла, такая же крышечка и мѣдный жетонъ XVIII в., найденные въ Новгородѣ на Тихвинской ул. при устройствѣ бута для дома офицерскаго собранія.—2) 336 старинныхъ русскихъ серебряныхъ монетъ [1]), найд. въ глиняномъ кувшинчикѣ на глуб. 1½ арш. при рытьѣ рва для фундамента ограды вокругъ Рождественскаго кладбища близъ Новгорода. Въ составъ клада, зарытаго, повидимому, въ самомъ началѣ княженія Василія III, входятъ новгородки, рязанки и московскія монеты Василія II, Ивана III (главнымъ образомъ) и отчасти Василія III. Въ кладѣ оказалась одна московская полушка, встрѣчающаяся впервые. Одна монета Ивана IV, 34 экз. Петра I и двѣ мордки не соотвѣтствуютъ основному составу клада и, вѣроятно, примѣшаны къ нему случайно.—3) Кладъ изъ 1 ф. 89 зол. серебр. копеекъ Михаила Ѳеодоровича, Алексѣя Михайловича и Петра I, 10 рублей 1718—1740 гг. и 5 полтинъ 1719—36 гг., найд. въ ручьѣ Полевомъ близъ дер. Буйлова, Крестецкаго уѣзда.—4) Небольшой кладъ монетъ и серебряныхъ вещей, найденный въ гор-

[1]) 318 монетъ были присланы въ Коммиссію Губ. Статистическимъ Комитетомъ и 18 — частнымъ лицомъ, которому и возвращены.

Рис. 113 (1/2).

шечкѣ въ р. Полисти близъ д. Переволоки, Старорусскаго уѣзда. Въ кладъ входятъ (рис. 113): два серебряные креста, изъ которыхъ одинъ четырехконечный съ эмалью и съ надписью на оборотѣ: „Господи, оружіе крестъ Твой на діявола далъ еси“, три пары серебряныхъ серегъ съ камнями (сердоликомъ и другимъ, рубиноваго цвѣта) и 120 экз. монетъ Ивана IV (19 экз.), Ѳеодора Ивановича (8 экз.), Бориса Ѳеодоровича (29 экз.), Василія Ивановича (47 экз.) и Димитрія Ивановича (3 экз.). Такимъ образомъ вещи могутъ быть отнесены къ самому началу XVII в.

С.-Петербургская губернія.

1) 706 русскихъ серебр. монетъ XVI в. (отъ Ивана IV до Бориса Годунова), найденныхъ въ трактирѣ „Стрѣлка“ въ д. 2—11 по 10-й Рождественской ул. въ С.-Петербургѣ.—2) Клинокъ шпаги, вѣроятно, шведской, XVII—XVIII в. (дл. 14 в.), найденный въ кессонѣ желѣзнодорожнаго моста чрезъ Неву въ С.-Петербургѣ на глубинѣ 5,6 саж. отъ уровня воды, въ верхнемъ слоѣ дна рѣки. — 3) Желѣзная небольшая пушка, съ сохранившимся деревяннымъ лафетомъ, найденная въ р. Наровѣ въ предѣлахъ г. Нарвы. Длина ствола 1 1/2 арш.,



Рис. 114 (1/3).

www.chersonesos.ru

вѣсъ 3 пуда.—4) Три желѣзныхъ топора и два такихъ же наконечника копій (рис. 114), найденные въ курганахъ близъ д. Углы Новоладожскаго у. На двухъ предметахъ имѣются слѣды пребыванія въ огнѣ. Разслѣдованіе, произведенное въ 1913 г., показало, что курганы были обложены камнемъ. Вещи могутъ быть относимы къ X в. или къ началу XI в.—5) 240 мѣдныхъ шведскихъ монетъ (1/4 ёра королевы Христины 1633 — 53 гг.), найд. завязанными въ истлѣвшей тряпкѣ при рытьѣ канавы на лѣвомъ берегу р. Охты, на землѣ крестьянъ с. Ржевки, арендуемой Охтенскимъ заводомъ взрывчатыхъ веществъ.

Псковская губернія.

1) Кладъ русскихъ серебряныхъ монетъ XVI—XVII вв. (отъ Ивана IV до Василія Шуйскаго включительно), вѣсомъ около 2 1/4 ф., найденный крестьяниномъ дер. Сорокиной, Островскаго у., на арендуемой имъ землѣ дворянъ Шелгуновыхъ.—2) Кладъ русскихъ серебряныхъ монетъ времени Ивана IV (съ одной монетой Василія III и пятью псковскими деньгами 1505—1533 гг.), вѣсомъ 4 ф. 4 зол., найд. въ глиняномъ горшкѣ на полѣ близъ дер. Тарасы, Торопецкаго уѣзда.

Эстляндская губернія.

126 разныхъ серебряныхъ монетъ XVI в. (русскихъ, польскихъ, литовскихъ, рижскихъ, шведскихъ, кастильскихъ и др.), найд. въ Вяцкой вол., Вейсенштейнскаго у., при вспахиваніи участка „Мюрисеппа“.

Лифляндская губернія.

1) 80 серебряныхъ и 133 мѣдныхъ литовскихъ, рижскихъ, ливонскихъ и др. монетъ разнаго достоинства XVI в., найд. въ предѣлахъ Беверской усадьбы „Плепе-Боксбергъ“, Рижскаго уѣзда.—2) 17 серебряныхъ и 115 мѣдныхъ монетъ рижскихъ, ревельскихъ, шведскихъ и др. XVI и начала XVII в., найд. въ землѣ въ Старомъ Бильдерлингсгофѣ при устройствѣ тротуара по Рижской улицѣ у дома № 15.

Курляндская губернія.

1) Одна золотая и 4 серебряныя курляндскія монеты 2-й половины XVIII в. (дукатъ и талеръ герцога курляндскаго Петра 1780 г. и 3 серебряныя монеты

разнаго достоинства герцога Эрнста Іоганна 1763—5 гг.) и серебряная медаль 1775 г. на учрежденіе гимназіи въ Митавѣ, найд. въ мѣдномъ шарѣ, находившемся на башнѣ разобраннаго стараго римско-католическаго костела въ г. Митавѣ.— 2) 116 рижскихъ солидовъ шведскаго короля Карла XI, найд. въ дер. Броды близъ г. Якобштадта.

Кѣлецкая губернія.

1) „Въ дер. Казимержъ, Пинчовскаго уѣзда, при добываніи песка крестьяниномъ на глубинѣ 10 арш. найдены человѣческія кости и при нихъ мечъ въ 1½ арш. длины, 2 малыя и 3 большія золотыя пряжки, украшенныя драгоцѣнными камнями, 7 золотыхъ колецъ, серебряный жетонъ, 3 золотыхъ полумѣсяца, украшенныхъ драгоцѣнными камнями, 2 серебряныхъ креста и 3 куска тонкой жести“ [1]). Кладъ найденъ на частной землѣ крестьянина дер. Якушевице, гмины Казимержъ, Андрея Радзишевскаго и переданъ имъ мѣстному врачу Дуткевичу, а послѣднимъ пожертвованъ въ Краковскій музей.—2) 403 экз. польскихъ, шведскихъ и германскихъ монетъ XVII в., найд. на угодьяхъ дер. Яржембки, гмины Грабки, Стопницкаго уѣзда.

Ковенская губернія.

Мѣдный перстень съ зарубками, пріобрѣтенный отъ жителя д. Гнодзе, Новоалександровскаго у. Происходитъ изъ какого-то могильника, время котораго не можетъ быть опредѣлено по данной вещицѣ.

Гродненская губернія.

1) 214 польскихъ, прусскихъ и др. серебряныхъ монетъ 2-й половины XVII и начала XVIII в., найд. при раскопкѣ рыбныхъ прудовъ въ им. Паканево, Бѣльскаго у.—2) 6 западно-европейскихъ талеровъ и 79 польскихъ серебряныхъ монетъ разнаго достоинства XVII в., найд. въ полѣ близъ дер. Ушковцы, Кобринскаго уѣзда.

---

[1]) Перечень вещей дается по сообщенію газеты „Петербургскій Листокъ“ 25 октября 1911 г., № 293. Въ оффиціальномъ отношеніи Кѣлецкаго губернатора въ Коммиссію съ извѣщеніемъ о кладѣ вещи не перечислены.

www.chersonesos.org

Виленская губернія.

1) 10 серебряныхъ монетъ XVII в. (5 русскихъ копеекъ Михаила Ѳеодоровича и одна Алексѣя Михайловича, кампенскій риксдальдеръ 1647 г., брабантскій патагонъ 1621 г. и два патагона Филиппа IV, 1634 и 1646 гг.) изъ значительнаго клада, найденнаго на землѣ им. Курково, Свенцянскаго у., и разошедшагося по рукамъ.—2) 150 польскихъ и литовскихъ серебряныхъ монетъ XVI в., найд. при рытьѣ ямы для погреба въ м. Свирь того же уѣзда.

Минская губернія.

1) 55 шведскихъ мѣдныхъ монетъ XVII в., найд. на распаханной землѣ въ застѣнкѣ „Большая Дубровка" Борисовскаго уѣзда.—2) 243 экз. старинныхъ серебряныхъ монетъ (въ томъ числѣ 4 русскихъ рубля 1735—9 гг., 1 нидерландскій талеръ Филиппа IV, 1679 г., 42 польскихъ монеты 1626—1683 гг. и 196 прусскихъ 1682—1757 гг.), найд. при рытьѣ картофеля въ им. Отмыть, Минскаго уѣзда.

Витебская губернія.

1) Серебряная серьга, 34 экз. русскихъ копеекъ XVII в. и польскій полторакъ 1623 г., найденные въ видѣ небольшого клада въ г. Невелѣ на Монастырской ул., во дворѣ г-жи Асмоловской, при рытьѣ ямы для ледника.—2) Четыре мѣдныя витыя очень массивныя шейныя гривны и массивный же браслетъ X в. люцинскихъ типовъ, найд. близъ д. Данчи, Рѣжицкаго у., въ ямѣ, безъ костей человѣка.—4) 248 серебряныхъ монетъ XVII в. (въ томъ числѣ: 1 голландскій риксдальдеръ 1619 г., 1 бранденбургскій ортъ 1624 г., 29 полтораковъ и 3 шостака Сигизмунда III и 214 ливонскихъ солидовъ Христины королевы шведской и Сигизмунда III), найд. на полѣ фольварка Зенкова, Себежскаго уѣзда.

Могилевская губернія.

1) 10 русскихъ серебр. рублей 1731—1779 гг., найд. при рытьѣ фундамента въ дер. Маковнѣ, Горецкаго у.—2) 660 русскихъ мѣдныхъ монетъ XVIII в. (652 пятака и 8 двухкопеечниковъ) [1]), найд. въ д. Старомъ Заселье Климович-

[1]) Въ Коммиссію были присланы для образца 2 пятака времени Екатерины II и 2 двухкопеечника Павла I.



Рис. 115 (1/2).

ского у.—3) 46 русскихъ серебр. рублей 1763—87 гг. и 2 полтинника 1763 и 1766 гг. (второй — довольно рѣдкій), найд. въ землѣ на мѣстѣ сгорѣвшаго дома въ дер. Ланьковѣ, Могилевскаго у. — 4) 19 русскихъ серебр. копеекъ Петра I и 110 польскихъ шеленговъ Яна Казиміра 1661 и слл. годовъ, найд. при уборкѣ травы въ саду им. Ковшова, Мстиславскаго у.—5) 148 польскихъ и литовскихъ серебр. полугрошей XVII в. (1509—1565 гг.), найд. въ окрестностяхъ г. Мстиславля.—6) Каменный молотокъ, найд. въ д. Шаровѣ, Оршанскаго у., на глубинѣ 2 арш., при рытьѣ ямы (рис. 115).—7) 318 русскихъ мѣдныхъ пятаковъ времени Екатерины II, найд. подъ угломъ сарая въ дер. Ямное, Рогачевскаго у.—8) 646 польскихъ и прусскихъ серебр. монетъ 1659—1751 гг. (преимущественно польскихъ Іоанна-Казиміра), найд. на огородѣ въ дер. Райцы, Сѣнненскаго уѣзда.

Тверская губернія.

1) Вещи, найденныя студентомъ Московскаго коммерческаго института А. А. Виноградовымъ при самовольной раскопкѣ двухъ кургановъ близъ с. Николы-Рени Весьегонскаго уѣзда: шесть височныхъ колецъ, бусы, ножи, черепки и диргемъ 1003 г.—2) 46 русскихъ серебр. рублей 1733—1780 гг. и 2 полтины 1710 и 1739 гг., найд. при рытьѣ огородныхъ грядъ въ дер. Язовицахъ, Вышневолоцкаго у.—3) 357 экз. русскихъ серебр. копеекъ (въ томъ числѣ 348 времени Михаила Ѳеодоровича, 2 Ѳеодора Ивановича, 1 Василія Ивановича Шуйскаго, 1 Владислава и 1 Христіана IV датскаго) и 7 мѣдныхъ тверскихъ „пулъ“, найд. случайно пастухомъ с. Пречистой Каменки, Новоторжскаго у.—4) Около 200 русскихъ серебр. монетъ XVI и начала XVII в. (преимущественно Ивана IV), найд. въ землѣ на глубинѣ 3 в. близъ дороги въ с. Микулинѣ Городищѣ, Старицкаго уѣзда [1]).

Ярославская губернія.

48 русскихъ серебр. рублей (44 Екатерины II, одинъ Павла I-го 1798 г. и 3 Александра I), найд. въ глин. кувшинѣ на огородѣ въ дер. Тимоѳеевѣ, Ростовскаго уѣзда.

[1]) Найденныя монеты были на мѣстѣ разобраны рабочими. Въ Коммиссію доставлено только 27 экз.

Нижегородская губернія.

1) 1300 экз. мѣдныхъ русскихъ пятаковъ XVIII в., найд. при рытьѣ ямы въ огородѣ въ с. Акулининѣ, Сергачскаго уѣзда[1]). — 2) Кладъ изъ 3980 экз. серебр. русскихъ монетъ (вѣсомъ 2 ф. 64 зол.), преимущественно времени Петра I (до 1716 г.), съ небольшимъ количествомъ монетъ предыдущихъ царствованій, а именно: Михаила Ѳеодоровича (16 экз.), Алексѣя Михайловича (11 экз.), Ѳеодора Алексѣевича (18 экз.) и Іоанна Алексѣевича (17 экз.), и мѣдной продолговатой мордовской пряжки со стеклами на концахъ, найденный на полѣ крестьянъ с. Селищъ того же уѣзда.

Владимірская губернія.

1) Кладъ, вѣсомъ 3 ф. 45 зол., русскихъ серебр. копеекъ, преимущественно Михаила Ѳеодоровича (2046 экз.) и Алексѣя Михайловича (849 экз.) съ небольшимъ количествомъ монетъ предыдущихъ царствованій отъ Ѳеодора Ивановича и послѣдующихъ до Петра I включительно (зарытъ не ранѣе 1712 г.), найд. при земляныхъ работахъ въ дер. Стариковѣ, Владимірскаго у., въ глиняномъ кувшинѣ.— 2) 565 русскихъ мѣдныхъ пятаковъ 1759—1796 гг., найд. въ глиняной корчагѣ при распашкѣ усадьбы въ дер. Пустынѣ, Вязниковскаго уѣзда.—3) 3254 экз. русскихъ серебр. копеекъ Петра I (до 1716 г., съ небольшимъ количествомъ монетъ предыдущихъ царей), найд. въ кувшинчикѣ въ с. Лавси, Меленковскаго уѣзда.— 4) 3026 русскихъ серебр. копеекъ, преимущественно Петра I (до 1713 г.), съ небольшимъ количествомъ монетъ предыдущихъ царствованій отъ Ивана IV, найд. въ землѣ въ глиняномъ кувшинѣ въ с. Марковѣ, Покровскаго уѣзда.—5) 390 русскихъ серебр. копеекъ, преимущественно Петра I (до 1716 г.), найд. въ глиняномъ кувшинѣ въ землѣ въ дер. Молодининѣ, того же уѣзда.—6) 1038 русскихъ мѣдныхъ пятаковъ 1764—1803 гг., найд. въ трехъ глиняныхъ горшкахъ въ с. Симѣ, Юрьевскаго уѣзда.—7) 829 русскихъ мѣдныхъ монетъ (755 пятаковъ и 74 двухкопеечника) 1751—1814 гг. [2]), найд. при уборкѣ крестьянскаго двора въ с. Шипиловѣ, того же уѣзда.

---

[1]) Въ Коммиссію были присланы для образца 3 экземпляра.

[2]) Въ Коммиссію были присланы для образца 2 пятака, 1764 и 1781 гг., и 2 двухкопеечника, 1757 и 1799 годовъ.

Московская губернія.

Кладъ русскихъ серебр. монетъ XVII в., вѣсомъ 10 ф. 60 зол. (почти исключительно времени царя Михаила Ѳеодоровича, съ небольшимъ количествомъ монетъ предыдущихъ царствованій отъ Ивана IV и съ одной рѣдкой монетой Христіана IV), найд. въ двухъ глиняныхъ кувшинахъ въ землѣ при постройкѣ дома А. Р. Ледницкаго въ Москвѣ, Пречистенской части, по Криво-Никольскому пер.

Калужская губернія.



Рис. 116 (2/3).

1) Отличный каменный молотокъ, типа Фатьяновской культуры (рис. 116), найд. въ уроч. Городокъ, въ 1/2 в. отъ с. Людинова, Жиздринскаго у., при добываніи песка для полотна дороги, на глубинѣ 4 аршинъ.—2) Кладъ мѣдныхъ русскихъ монетъ разнаго достоинства 1755—1801 гг., вѣсомъ около пуда, найд. при рытьѣ погреба въ дер. Старо-Селивановѣ, Калужскаго у.—3) 45 русскихъ серебр. монетъ 1738—1801 гг., найд. въ глиняномъ горшкѣ въ крестьянскомъ дворѣ въ с. Никольскомъ, Малоярославецкаго уѣзда.

Рязанская губернія.

Кладъ мѣдныхъ русскихъ монетъ 2-й пол. XVIII в., вѣсомъ 50 ф., найд. въ горшкѣ въ крестьянской усадьбѣ въ с. Дубовомъ, Раненбургскаго уѣзда.

Орловская губернія.

1) 337 русскихъ серебр. монетъ времени царя Михаила Ѳеодоровича (съ 8-ю монетами предыдущихъ царствованій отъ Ѳеодора Ивановича), найд. въ глиняной шарообразной кубышкѣ при рытьѣ ямы для картофеля въ экономіи О. В. Галаховой при с. Спасскомъ, Мценскаго у.—2) Кладъ русскихъ серебр. монетъ XVI—XVII вв., вѣсомъ почти 8 ф., найд. крестьяниномъ с. Сельца, Трубчевскаго у.

www.librarchersonesos.org

Кладъ, зарытый не ранѣе 1665 г., состоитъ изъ монетъ Михаила Ѳеодоровича и Алексѣя Михайловича почти въ равныхъ доляхъ, съ примѣсью 45 экз. предыдущихъ царствованій отъ Ивана IV. Въ кладѣ нашлись рѣдкія монеты: одна Христіана IV датскаго, чеканеная для торговли съ Лапландіею, 4 экз. Михаила Ѳеодоровича и 2 экз. Алексѣя Михайловича.

Тамбовская губернія.

53 экз. старинныхъ серебр. монетъ, найденныхъ въ церковной оградѣ с. Зарѣчнаго-Любовникова, Елатомскаго у., при рытьѣ канавы подъ фундаментъ церковной сторожки. Изъ клада, распроданнаго на мѣстѣ нашедшими его рабочими, въ Коммиссію доставлено на разсмотрѣніе 26 монетъ, въ томъ числѣ 24 русскихъ рубля 1766—1830 гг. и 2 мексиканскихъ монеты въ 8 реаловъ 1811 и 1821 гг.

Воронежская губернія.

1) 8 серебр. и 49 мѣдныхъ русскихъ монетъ разнаго достоинства 1-й половины XIX в. (до 1835 г., за исключеніемъ одного полтинника 1767 г. и 4 монетъ неизвѣстныхъ годовъ), найд. крестьяниномъ с. Росташевки, Воронежскаго уѣзда.—2) 800 экз. русскихъ серебр. копеекъ XVI—XVII в. (большинство Михаила Ѳедоровича и Алексѣя Михайловича), найд. на церковной землѣ въ с. Хлѣвномъ, Задонскаго уѣзда.

Курская губернія.

1) 40 русскихъ мѣдныхъ монетъ разнаго достоинства 1735—1772 гг., найд. въ г. Грайворонѣ въ усадьбѣ Жидовцева.—2) Кладъ изъ 421 экз. серебр. татарскихъ монетъ XIV в., найд. крестьянами д. Шеховцевой, Курскаго у. (Узбека 1322—1339 гг., Джанибека 1342—1353 гг., Бердибека, Кульны, Науруза, Хызра, Ордумелика, Кельдибека и Абдулаха. Послѣдняя монета клада 1363 г.).—3) 83 экз. русскихъ серебр. монетъ разнаго достоинства 1725—1785 гг., найд. крестьяниномъ дер. Картамышевой, Обоянскаго у.—4) Кладъ серебр. копеекъ царя Михаила Ѳеодоровича, вѣсомъ 91 зол., найд. крестьяниномъ дер. Юрьевой, Путивльскаго уѣзда.

www.chersonesos.org

Полтавская губернія.

1) 428 мѣдныхъ русскихъ пятаковъ времени Екатерины II[1]), найд. въ глиняномъ горшкѣ при вспашкѣ поля вблизи дер. Варваровки, Кобелякскаго уѣзда.—2) 2000 пятаковъ того же времени, найд. въ землѣ въ казачьей усадьбѣ въ м. Кишенкѣ, того же уѣзда[2]).—3) Небольшое собраніе вещей, пріобрѣтенное въ с. Липлявѣ, Золотоношскаго уѣзда: кремневыя стрѣлки, бронзовыя сарматскія стрѣлки, каменныя и глиняныя пряслица, двѣ мѣдныя фибулы, русскія вещи XI—XII вв. (стеклянныя бусы, мѣдные перстни, часть костяной оправы гребня, желѣзный ключикъ). Лучшія вещи собранія: мѣдный или бронзовый узкій кельтъ и поломанная мѣдная пронизка съ тремя крылышками, типа Михалковскаго клада.

Черниговская губернія.

1) 214 мѣдныхъ русскихъ пятаковъ XVIII в., найд. въ землѣ на огородѣ въ с. Подлипномъ, Конотопскаго у.—2) Кладъ изъ 1035 русскихъ серебр. монетъ XVI в. (зарытый не ранѣе 1602 г.), найд. въ землѣ въ дер. Болотиховѣ, Мглинскаго у.—3) Кладъ изъ 326 диргемовъ, найденный на полѣ при с. Большомъ Кривцѣ, Новозыбковскаго у. Большинство монетъ—саманидскія 895—954 г. (Исмаилъ бенъ Ахмедъ, Ахмедъ бенъ Исмаилъ, Насръ бенъ Ахмедъ, Нухъ бенъ Насръ); въ единичныхъ экземплярахъ имѣются подражанія саманидскимъ монетамъ и монеты джуландидовъ, бувейхидовъ и аббасидовъ.—4) 15 русскихъ серебр. рублей 1731—1755 гг., найд. при починкѣ фундамента крестьянскаго дома с. Бабы, Сосницкаго уѣзда.

Кіевская губернія.

1) 215 мѣдныхъ русскихъ монетъ 1758—1791 гг., найд. въ крестьянской усадьбѣ въ с. Ольховцѣ, Звенигородскаго уѣзда.—2) Небольшой кладъ, найденный въ с. Дыбницахъ, Каневскаго у., въ усадьбѣ Москаленка, состоящій изъ 7 серебряныхъ перстней съ стеклянными наставками, ажурнаго серебрянаго обломка, серебряной застежки изъ двухъ орнаментированныхъ пластинокъ, 156 экз. польскихъ, шведскихъ, нѣмецкихъ и др. серебряныхъ монетъ 1623—1637 гг. и 4 рим-

[1]) Въ Коммиссію были присланы для образца 10 экземпляровъ 1763—1787 гг.
[2]) Въ Коммиссію были присланы 5 экз. 1760—1786 гг.

скихъ денаріевъ. Кладъ лежалъ въ небольшомъ глиняномъ сосудѣ.—3) 172 экз. серебр. трояковъ Стефана Баторія и Сигизмунда III (1582—1601 гг.), чеканеныхъ для Польши, Литвы и Риги, найд. въ глиняной „тыквѣ“ въ имѣніи Янковскаго при с. Яблоновѣ, того же уѣзда.—4) 731 экз. литовскихъ солидовъ и полтораковъ Сигизмунда III, рижскихъ солидовъ Густава-Адольфа и бранденбургскихъ солидовъ маркграфа Георга Вильгельма, найд. въ м. Паволочь, Сквирскаго у.—5) Вещи изъ древняго погребенія, обнаруженнаго въ с. Субботовѣ, Чигиринскаго у., въ усадьбѣ

Рис. 117 (1/4).

Рис. 118 (1/3).

М. С. Чапалы. На глубинѣ до 3,20 м. на днѣ ямы стояли большая глубокая глиняная чашка (рис. 117) и бронзовый сосудъ (рис. 118), прикрытый глиняною крышкою или блюдцемъ, въ которыхъ лежали жженыя кости; найдены были еще черепки другихъ сосудовъ. По техникѣ и формѣ чашка принадлежитъ, повидимому, къ раннему латену и представляетъ весьма важную находку.

Волынская губернія.

1) 42 экз. польскихъ и западно-европейскихъ серебр. монетъ XVI и начала XVII в., найд. въ оврагѣ между с. Влащинцами и м. Вышгородкомъ, Кременецкаго у.—2) 249 польскихъ, шведскихъ и прусскихъ серебр. монетъ 1-й половины XVII в., найд. въ полѣ близъ с. Комаровки, того же уѣзда.

www.library.chersonesos.org

Подольская губернія.

1) 62 экз. западно-европейскихъ монетъ XVII в. (левендальдеры, полулевендальдеры, флорины и др.) изъ клада, найденнаго при расчисткѣ каналовъ около мельницы въ д. Кудринецкомъ Килѣ, Каменецкаго у., въ имѣніи А. О. Колба.—2) 90 золотыхъ монетъ 1805 — 1829 гг. (76 русскихъ червонцевъ голландскаго типа, 9 голландскихъ червонцевъ пров. Утрехтъ и 5 голл. червонцевъ, битыхъ въ Брюсселѣ), найд. при обработкѣ огорода въ м. Деражнѣ, Летичевскаго уѣзда.—3) 37 польскихъ и данцигскихъ ортовъ и 12 западно-европейскихъ флориновъ и патагоновъ XVII в., найд. во время полевыхъ работъ при дер. Королевкѣ, того же уѣзда.—4) Глиняная чашка латенскаго типа (рис. 119). найденная (повидимому, въ могильникѣ) на глубинѣ около 2 арш. въ водомоинѣ у с. Погорѣлой, Могилевскаго уѣзда.

Рис. 119 (1/4).

Бессарабская губернія.

1) 7 золотыхъ и 320 серебряныхъ западно-европейскихъ, турецкихъ, польскихъ и литовскихъ монетъ XVII в., найд. при работахъ въ саду с. Ныржолтенъ, Кишиневскаго уѣзда.—2) Одинъ червонецъ пров. Голландіи 1777 г., 2 червонца утрехтскихъ 1787 г., 3 русскихъ серебр. рубля XVIII в. (1728, 1733 и 1740 гг.) и 13 серебр. турецкихъ монетъ XI в. гиджры, найд. при рытьѣ ямы для погреба въ с. Городищѣ, Оргѣевскаго уѣзда.

Херсонская губернія.

Вещи изъ Ольвіи, пріобрѣтенныя въ отчетномъ году покупкою, описаны выше на стр. 24—25.

Таврическая губернія.

1) Двѣ золотыя фигурныя бляшки, украшенныя сканью, зернью и жемчугомъ, и обрывокъ ткани, найденные въ курганѣ, раскопанномъ близъ с. Збурьевки, Днѣпровскаго у. Бляшки тонкой работы XIV в.; скань плющенная.—2) 16 мѣд-

ныхъ и 17 серебряныхъ монетъ, изъ той же мѣстности, съ кучугуръ, въ томъ числѣ: 1 боспорская царя Θοοορса, 1 ольвійская, 2 турецкихъ, 8 золотоордынскихъ (плохой сохранности) и 21 экз. татарскихъ—гиреевскихъ.—3) 241 экз. серебр. монетъ 2-й пол. XVIII и 1-й четверти XIX в. (1773—1825), въ томъ числѣ 22 испанскихъ реала, а остальныя—пезо испанскихъ владѣній въ Америкѣ (боливійскіе, гватемальскіе, перуанскіе и мексиканскіе; нѣкоторые изъ послѣднихъ съ португальской надчеканкой), найд. въ Карасубазарѣ при перестройкѣ дома А. М. Поюровскаго въ мусорѣ отъ разобраннаго потолка.—4) Каменная статуя (баба), изображающая воина, снизу до живота обломанная, найд. въ землѣ при обработкѣ нивы въ урочищѣ „Рядовыя могилы“ близъ с. Водяного, Мелитопольскаго уѣзда.—5) Вещи, случайно найденныя или пріобрѣтенныя покупкою въ Керчи, описаны выше на стр. 29—33.

Область войска Донского.

Три стеклянныя бусы IX—X в. изъ хут. Чепурянскаго Верхнекурмоярской станицы Второго Донского округа. Одна буса украшена цвѣтными продольными полосками, другая большая пестрая, третья зеленая съ коричневыми главками.

Кубанская область.

1) 440 мѣдныхъ русскихъ пятаковъ 1763 и слѣдующихъ годовъ, найд. въ юртѣ ст. Воровсколѣсской, Баталпашинскаго отдѣла.—2) 49 золотыхъ византійскихъ монетъ (имп. Никифора Фоки 16 экз., Іоанна Цимисхія 32 экз., Василія II и Константина XI одинъ экз.), найд. въ урочищѣ „Синяя балка“ въ юртѣ ст. Ахтанизовской, Таманскаго отдѣла, вблизи южнаго берега Азовскаго моря.—3) Вещи изъ могилъ Таманскаго полуострова, купленныя въ отчетномъ году для Коммиссіи В. В. Шкорпиломъ, описаны выше на стр. 40 слл.

Черноморская губернія.

Вещи изъ окрестностей Геленджика, принесенныя въ даръ Коммиссіи мѣстнымъ землевладѣльцемъ В. В. Фришемъ: мѣдный топоръ съ опущеннымъ обухомъ, бронзовыя удила съ такими же псаліями, кусокъ янтаря съ сквознымъ отверстіемъ, 5 разныхъ бусъ, перламутровый крестикъ, восточный стеклянный

стаканъ съ цвѣтнымъ орнаментомъ и 6 мѣдныхъ гвоздиковъ съ позолоченными широкими головками. Наиболѣе интересныя вещи этого собранія—топоръ и удила, особенно если допустить, что эти предметы найдены въ одномъ погребеніи.

Кутаисская губернія.

Мѣдный саркофагъ съ коробовымъ сводомъ, съ остатками погребенія, найденный въ имѣніи Б. К. и В. К. Краевичей въ Сухумскомъ округѣ и принесенный владѣльцами въ даръ Коммиссіи. Остатки матеріи и незначительныя вещи, сохранившіяся въ гробу, относятся, видимо, къ позднѣйшему времени.

Астраханская губернія.

138 серебр. и 2045 мѣдныхъ русскихъ монетъ XVIII и XIX в. („большинство чеканки 1831—1856 гг., но есть и такія, которыя относятся къ эпохѣ царствованія императрицы Елизаветы Петровны"), найд. въ чугунѣ при рытьѣ земли для фундамента церкви въ с. Началовѣ, Астраханскаго уѣзда [1]).

Саратовская губернія.

1) Старинныя мѣдныя русскія монеты, въ большинствѣ пятаки и частью двухкопеечники, вѣсомъ около 31 ф., найд. въ полѣ близъ дер. Жадовки, Петровскаго у.—2) 43 экз. русскихъ серебр. рублей и 1 полтинникъ, чекана послѣднихъ лѣтъ XVIII и начала XIX вв. (до 1829 г.), найд. въ землѣ въ крестьянскомъ



Рис. 120*а* (1/3).



Рис. 120*б* (1/6).

[1]) Не были присланы въ Коммиссію.

дворѣ въ с. Озеркахъ того же у.—3) Вещи, найденныя въ землѣ при полевыхъ работахъ между хуторами Варькинымъ и Студенаго (въ 4 в. отъ перваго и 3 в. отъ второго), на лѣвой сторонѣ рѣчки Балыклейки, на землѣ крестьянъ с. Караванихи и названныхъ хуторовъ, Царицынскаго уѣзда: мѣдный котелъ на трехъ ножкахъ (рис. 120*а*), съ крышкой (рис. 120*б*), вѣсомъ 17 ф. два желѣзные ружейные короткіе ствола, желѣзный топоръ и двѣ русскія мѣдныя монеты 1784 и 1814 гг. (монеты найдены около котла).—4) 160 русскихъ монетъ (5 серебр. и 155 мѣдныхъ) времени царя Алексѣя Михайловича [1]), найд. при рытьѣ канавы для фундамента въ мѣстности „Старый базаръ" на заводѣ „Уралъ-Волга", Царицынскаго уѣзда.

Симбирская губернія.

1) 446 русскихъ мѣдныхъ монетъ разнаго достоинства (въ томъ числѣ 2 „сибирскихъ") 1757—1812 гг., найд. въ горшкѣ при рытьѣ фундамента подъ кладовую въ крестьянской усадьбѣ въ с. Княжей Горѣ, Курмышскаго уѣзда [2]).—2) Кладъ русскихъ мѣдныхъ монетъ разнаго достоинства (преимущественно пятаковъ) 2-й пол. XVIII в., найд. въ глин. сосудѣ при рытьѣ колодца въ крестьянскомъ дворѣ въ с. Спасскомъ, того же уѣзда.—3) Кладъ изъ 416 татарскихъ монетъ 1317—1391 гг. (въ томъ числѣ русская имитація) и обломковъ широкаго серебрянаго браслета или какого-то ободка съ выпуклыми украшеніями, унизанными кружками изъ скани (рис. 121), найденный близъ с. Винновки, Сызранскаго уѣзда, рабочими алебастроваго завода М. Д. Маштакова при раскопкѣ камня для алебастра.—4) Татарское зеркало съ изображеніемъ двухъ рыбъ, найденное при очисткѣ родника въ урочищѣ Могилки близъ с. Голодяевки, того же уѣзда.

Рис. 121 (н. в.).

Казанская губернія.

1) Около 900 мѣдныхъ русскихъ пятаковъ времени Екатерины II, найд. въ черноглиняной корчагѣ въ землѣ на улицѣ дер. Вимеръ, Казанскаго у.—2) 76 рус-

[1]) Въ Коммиссію были присланы для образца 1 серебряная и 19 мѣдныхъ монетъ.
[2]) Въ Коммиссію были присланы на разсмотрѣніе, въ видѣ образцовъ, 57 экземпляровъ.

www.library.chersonesos.org

скихъ серебр. монетъ разнаго достоинства частью 2-й пол. XVIII в., но преимущественно 1-й пол. XIX в. (до 1849 г. включительно), найд. въ водомойкѣ въ дер. Тюбякъ, того же у.—3) Три русскихъ серебр. рубля 1724, 1748 и 1758 гг., найд. въ оврагѣ у дер. Илебаръ, Чебоксарскаго у.—4) 21 экз. русскихъ мѣдныхъ пятаковъ и 25 двухкопеечниковъ 1757—1811 гг., найд. въ огородѣ въ с. Изгаръ, Чистопольскаго уѣзда.

Вятская губернія.

1) Небольшой кладъ серебряныхъ вещей XIII—XIV вв. (вѣсомъ 3 ф. 25 зол.), найденный въ г. Елабугѣ во дворѣ мѣщанина И. З. Новикова и состоящій изъ четырехъ серебряныхъ серегъ кіевскаго типа и 17 серебр. лепешекъ, расколотыхъ и пробованныхъ молоткомъ и зубиломъ. Только одна изъ нихъ цѣла, свернутая въ трубку. Форма серегъ обычная, но на одной утерянная буса замѣнена мѣстною бусою съ крупною зернью, позолоченною. Буса эта даетъ хронологическую дату для всего клада. Серебро слитковъ имѣетъ зеленыя пятна отъ ржавчины.—2) 207 русскихъ серебр. монетъ разнаго достоинства XVIII в., преимущественно времени Екатерины II, найд. въ горѣ около дер. Клепиковы, Котельническаго уѣзда [1]).—3) 23 экз. серебряныхъ и 26 мѣдныхъ русскихъ монетъ XVIII в. (1727—1771 гг.), найд. въ землѣ въ с. Саваляхъ, Малмыжскаго уѣзда.

Уфимская губернія.

Четыре русскихъ серебр. рубля и 7 мѣдныхъ пятаковъ временъ Анны Іоанновны, Елизаветы Петровны и Екатерины II, найд. при вспашкѣ ярового поля близъ починка Петропавловскаго, Бирскаго уѣзда [2]).

Пермская губернія.

1) Кладъ изъ 10 мѣдныхъ чудскихъ идоловъ, найденный въ 1905 г. у дер. Большой Кизыловой, Екатеринбургскаго у., на пашнѣ и полученный Коммиссіею въ отчетномъ году при содѣйствіи В. Я. Толмачева. Въ составъ клада входятъ: 1) двѣ фигуры пляшущаго мужчины, съ колчаномъ у лѣваго бока (рис. 122);

[1]) Всѣхъ найденныхъ монетъ было больше, но часть ихъ находчикъ промѣнялъ или продалъ раньше производства дознанія становымъ приставомъ.

[2]) Не были присланы въ Коммиссію.

Рис. 122 (1/2).

Рис. 125 (1/2).

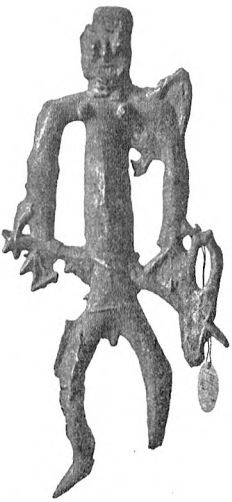

Рис. 124 (1/2).

Рис. 123 (1/2).

Рис. 126 (1/2).

www.libanthropology.org

2) два экз. мужской фигуры съ кинжалами на обоихъ бокахъ, подвязанными въ нижней части къ колѣнамъ, на шеѣ двѣ гривны, голова большая круглая, кажется, съ бородою (рис. 123); 3) три экз. узкой мужской фигуры съ опущенными руками, длиннымъ мечомъ черезъ поясъ въ правой рукѣ, колчаномъ слѣва за рукой и кинжаломъ на правой ногѣ (рис. 124); 4) одна широкая плоская мужская фигура, вооруженная мечемъ и двумя кинжалами, съ поясомъ и двумя шейными гривнами (рис. 125); 5) два экз. фигуры, подобной третьей, съ лучшимъ изображеніемъ колчана и съ изображеніемъ какого-то стержня и птицеобразной фигуры на плечахъ (рис. 126). Лица круглыя, съ выдающимися скулами и подбородками; обратная сторона совершенно гладкая. Фигуры вылиты изъ чистой красной мѣди, очень грубо, и только одна изъ нихъ (рис. 125) подвергалась дополнительной обработкѣ. Такъ какъ всѣ фигуры или неполны, или поломаны, то возможно, что онѣ сохранялись для переливки, какъ ломъ. Форма оружія указываетъ на отдаленное время клада; его можно относить ко времени Р. Х. или нѣсколько ранѣе. Болѣе древнія чудскія фигурныя литыя изображенія пока неизвѣстны.—2) Собраніе вещей изъ находокъ въ Шигирскомъ озерѣ, Екатеринбургскаго у.; вещи преимущественно костяныя, отличной техники: тонкія длинныя острія, болѣе короткія острія съ зубцами въ видѣ пилы, двойное остріе въ видѣ вилки, остроги съ однимъ или нѣсколькими шипами, длинныя удочки, ножи съ кремневыми вкладышами, наконечники стрѣлъ (гранчатые и круглые), ударныя орудія, двѣ круглыя гладкія подвѣски, двѣ стрѣлки изъ сланца и роговика (?), клинъ изъ сланца.—3) 20 мѣдныхъ русскихъ монетъ разнаго достоинства 1759—1805 гг., найд. въ г. Ирбити при раскопкѣ щебня въ канавахъ противъ городского сада.—4) 200 русскихъ мѣдныхъ монетъ XVIII в. (въ большинствѣ пятаки времени Екатерины II, Е. М.), вымытыхъ изъ земли вешними водами р. Чусовой въ крестьянской усадьбѣ въ дер. Лещевкѣ, Пермскаго у.—5) Мѣдный штампъ для поясныхъ бляшекъ, съ изображеніемъ двухъ львовъ, восточнаго стиля XI — XIII вв., пріобрѣтенный отъ крестьянина д. Ручибъ, Чердынскаго уѣзда.

Тобольская губернія.

1) Вещи изъ кургана, раскопаннаго при проведеніи дороги близъ поселка Аргаизъ, Терскаго окр., расположеннаго въ 104 в. къ С. отъ г. Тары, на берегу

Иртыша. Вещи эти разнаго времени: 1) мѣдный полый идольчикъ въ видѣ женской фигуры (рис. 127 въ срединѣ), быть можетъ, служившій рукоятью ножа; 2) сломанная надвое и изогнутая серебряная витая шейная гривна, обычнаго типа X в., вѣроятно, фунтового вѣса; 3) три мѣдныя подвѣски-уточки пермскаго типа, XI — XII в. (одна изображена на рис. 127 слѣва) и двѣ пермскихъ пронизки съ бубенчиками, того же времени (рис. 127 справа); 4) три мѣдныя русскія монеты конца XVIII в.; 5) мѣдная бляшка съ 4 лопастями, обломки бубенчиковъ и дужка отъ мѣднаго котла. При вещахъ найденъ черешъ, вѣроятно, съ чудскими подвѣсками.— 2) 21 экз. русскихъ серебр. рублей и полтинъ XVIII в. (1730—1733), найд. въ с. Куликовскомъ, Тюменскаго уѣзда. — 3) Вещи, пріобрѣтенныя отъ крестьянина Тарскаго округа С. Усова. Изъ нихъ наиболѣе интересны чудскія изображенія, представленныя почти полностью на рис. 128; почти у всѣхъ позади по ушку. Среди остальныхъ вещей нѣкоторыя относятся къ древнѣйшимъ культурамъ края (черепки, два клина изъ камня, костяная стрѣлка и такая же ложка), нѣкоторыя могутъ быть относимы къ X в. (бляшки отъ пояснаго набора, обломокъ мѣдной серьги и пр.), а нѣкоторыя — приблизительно къ XIII в. (чудская птичка съ шумящими подвѣсками и пр.). По словамъ продавца, часть

Рис. 128 (2/3).

вещей происходитъ изъ какого-то могильника юрта Ильчебега, откуда онѣ вымываются водою.

Ферганская область.

8 мѣдныхъ тагеридскихъ монетъ 844—862 гг., найд. въ урочищѣ Кераль-тепе, Имамъ-атинскаго общества, близъ г. Ошъ.

Неизвѣстныя мѣстности.

1) Массивный золотой перстень со щиткомъ, на которомъ помѣщено изображеніе, повидимому, еврейской буквы. Пріобрѣтенъ отъ антиквара Эльтермана въ С.-Петербургѣ.—2) 2480 русскихъ мѣдныхъ монетъ разнаго достоинства 1810—1833 гг. (въ томъ числѣ двѣ деньги 1749 и 1750 гг.), найд. въ полосѣ отчужденія Сызрано-Вяземской желѣзной дороги.

Рис. 127 (2/3).

www.libraryhermitage.org

Отдѣлъ III.

а) Разрѣшеніе ученымъ учрежденіямъ и частнымъ лицамъ производства археологическихъ раскопокъ.

На основаніи Высочайшаго повелѣнія 11 марта 1889 г. Императорскою Археологическою Коммиссіею въ 1911 году были выданы открытые листы на право производства раскопокъ на казенныхъ и общественныхъ земляхъ слѣдующимъ ученымъ учрежденіямъ и обществамъ:

1) Московскому Археологическому Институту:

а) въ Калужскомъ уѣздѣ Калужской губерніи (слушателями Института произведены раскопки въ Калужскомъ городищѣ при впаденіи р. Калужки въ Оку);

б) въ Московской губ. (слушателями Института подъ руководствомъ директора А. И. Успенскаго были произведены раскопки кургановъ въ окрестностяхъ села Домодѣдова. Подольскаго уѣзда);

в) въ Уральской области (раскопки не производились).

Ученымъ архивнымъ коммиссіямъ:

2) Воронежской—въ Воронежской губ. (продолжались раскопки „Частыхъ кургановъ“ близъ Воронежа) [1]).

3) Оренбургской—въ Оренбургскомъ и Орскомъ уѣздахъ Оренбургской губ. [2]).

4) Рязанской—въ Касимовскомъ, Рязанскомъ и Спасскомъ уѣздахъ Рязанской губерніи.

---

[1]) См. *Изв. Имп. Арх. Комм.*, в. 44 (приб.), стр. 33; Мартиновичъ, *Журн. Русскаго военно истор. общ.* 1812, стр. 203.

[2]) См. *Труды Оренб. арх. комм.*, т. 29, стр. 73–84.

www.library.chersonesos.org

5) Саратовской: а) въ Новоузенскомъ у. Самарской губ. (членомъ коммиссіи С. А. Щегловымъ были произведены пробныя развѣдки по лѣвому берегу Волги) [1].

б) въ Камышинскомъ и Царицынскомъ уѣздахъ Саратовской губерніи.

6) Терскому областному статистическому комитету—въ Терской области [2].

7) Тверскому историко-археологическому музею—въ Бѣжецкомъ и Тверскомъ уѣздахъ Тверской губ.

8) Обществу изслѣдователей Волыни—въ м. Райгородкѣ Житомірскаго у. Волынской губ.

9) Музею антропологіи и этнографіи имени Императора Петра Великаго при Имп. Академіи Наукъ—въ окрестностяхъ дер. Логовещи Лудонской вол. Лужскаго у. С.-Петербургской губ.

10) Кабинету географіи и антропологіи Имп. С.-Петербургскаго университета—въ Валдайскомъ у. Новгородской губ., въ окрестностяхъ оз. Пироса.

11) Новгородскому обществу любителей древности—въ Устюженскомъ у. Новгородской губ. (раскопки не производились).

Частнымъ лицамъ были выданы открытые листы на право производства раскопокъ въ слѣдующихъ губерніяхъ и областяхъ:

1) Въ *Акмолинской* обл.—дѣйств. члену Имп. Русскаго Географич. общества Д. П. Севастьянову (раскопокъ не производилъ).

2) Въ Люцинскомъ у. *Витебской* губ.—дѣйствительному члену Имп. Спб. Археолог. Института Н. А. Редько.

3) Въ Сарапульскомъ у. *Вятской* губ.—члену Имп. Спб. Археологическаго Института Л. А. Беркутову (произвелъ развѣдки нѣсколькихъ городищъ и могильниковъ) [3].

4) Въ Минусинскомъ и Ачинскомъ уѣздахъ *Енисейской* губ.—члену Имп. Русскаго Географ. Общества И. П. Кузнецову (произвелъ развѣдки о каменныхъ бабахъ въ окрестностяхъ с. Аскыскаго на р. Абаканѣ).

---

[1] См. статью С. А. Щеглова „Курганы съ окрашенными костяками въ Новоузенскомъ уѣздѣ Самарской губ.“ *Труды Сарат. уч. арх. комм.*, в. 30, стр. 235—246.

[2] См. *Изв. И. А. Комм.*, в. 44 (прил.), стр. 90.

[3] См. *Труды Сарапульскаго земскаго музея*, вып. IV (М. 1914), стр. 52.

5) Въ Ачинскомъ, Красноярскомъ и Минусинскомъ уѣздахъ той-же губ.—И. Т. Савенкову.

6) Въ *Карсской* обл.—профессору Спб. унив. Н. Я. Марру (продолжалъ раскопки въ городищѣ Ани и др. мѣстностяхъ) [1]).

7) Въ Межигорскомъ монастырѣ *Кіевской* губ.—А. К. Хребтову (раскопокъ не производилъ).

8) Въ *Ковенской* губ.—Л. Ѳ. Крживицкому (производилъ раскопки пилькалнисовъ близъ дер. Петрашунъ, Пекелко и Мешкайцы) [2]).

9) Въ Демянскомъ уѣздѣ *Новгородской* губерніи—студенту Спб. университета П. А. Садикову.

10) Въ Новгородскомъ уѣздѣ той же губ.—члену Новгородскаго общества любителей древности И. С. Романцеву.

11) Въ Череповецкомъ у. той же губ.—художнику Н. Е. Макаренко.

12) Въ *Пермской* губ.—дѣйств. члену Имп. Археологическаго Института В. Я. Толмачеву (раскопалъ 2 кургана близъ дер. Сѣрковой и одинъ на правомъ берегу р. Синары).

13) Въ Гайсинскомъ и Литинскомъ уѣздахъ *Подольской* губ.—К. В. Шероцкому.

14) Въ *Приморской* обл., у залива св. Ольги и въ другихъ мѣстностяхъ—капитану В. К. Арсеньеву.

15) Въ Опочецкомъ у. *Псковской* губ.—Н. А. Редько (см. выше № 2).

16) Въ *С.-Петербургской* губ., въ г. Гдовѣ и Гдовскомъ у.—технику К. Д. Трофимову.

17) Въ томъ же уѣздѣ—студенту Спб. унив. К. В. Кудряшову. (Имъ были произведены раскопки въ окрестностяхъ деревень: Жеребятино, Ново-Жуковская, Залахтовье и др.) [3]).

18) Въ Новоладожскомъ у.—Н. И. Рѣпникову (производилъ раскопки въ Старо-Ладожскомъ городищѣ) [4]).

---

[1]) См. *Изв. И. А. Комм.*, в. 44 (прил.), стр. 6; *Зап. Вост. отд. И. Русскаго Арх. Общ.*, т. XXI, в. 1, стр. XLVI.

[2]) См. *Pamiętnik fizyograficzny*, т. 21, стр. 15—29.

[3]) См. *Зап. Русск. отд. И. Русскаго Арх. Общ.*, т. IX, стр. 241—264.

[4]) См. *Изв. И. А. К.*, в. 44 (прил.), стр. 6.

19) Въ *Семипалатинской* обл.—статскому сов. А. В. Адріанову (по порученію Русскаго Комитета для изуч. Ср. и Вост. Азіи) [1].

20) Въ той же области—Д. П. Севастьянову (см. выше № 1).

21) Въ Днѣпровскомъ уѣздѣ *Таврической* губерніи—хранителю Херсонскаго музея В. И. Гошкевичу (раскопокъ не производилъ).

22) Въ Севастопольскомъ градоначальствѣ—полковнику Н. М. Печенкину.

23) Въ Старицкомъ у. *Тверской* губерніи—С. И. Покровскому.

24) Въ *Томской* губ.—А. В. Адріанову (см. выше № 18).

25) Въ Кустанайскомъ у. *Турайской* обл.—преподавателю Кустанайскаго реальнаго училища Н. П. Куборскому (раскопалъ одинъ курганъ въ 8 в. отъ г. Кустаная).

26) Въ Уфимскомъ уѣздѣ *Уфимской* губ.—дѣйств. члену Московскаго арх. Института В. В. Гольмстенъ (производила раскопки могильника близъ Чертова городища) [2].

27) Въ Волчанскомъ у. *Харьковской* губ. (слоб. Верхній Салтовъ)—учителю К. А. Бабенко.

28) Въ *Херсонской* губерніи В. И. Гошкевичу (см. выше № 21).

29) Въ Новгородсѣверскомъ у. *Черниговской* губерніи—секретарю Кіевскаго отд. Имп. Русскаго военно-истор. общества, подполковнику В. С. Стеллецкому.

30) Въ Черноморской губерніи въ окрестностяхъ Геленджика—студенту С.-Петербургскаго университета В. В. Саханеву (произвелъ раскопки въ имѣніи Борисово).

31) Въ Туапсинскомъ округѣ той же губ.—дворянину И. Н. Кривенко.

32) Въ *Эриванской* губерніи, въ городищѣ Ани и другихъ мѣстностяхъ—проф. Н. Я. Марру.

33) Въ *Эстляндской* губ. на о. Вормсѣ—статскому сов. Н. Ѳ. Арепьеву.

34) Въ *Якутской* обл.—художнику И. В. Попову.

35) Въ Мологскомъ и Рыбинскомъ уѣздахъ *Ярославской* губ.—художнику Н. Е. Макаренко.

---

[1]) См. *Извѣстія Русск. Ком.*, серія II, № 1, стр. 105—111.

[2]) См. *Изв. И. А. К.*, в. 44 (прибл.), стр. 147; В. Гольмстенъ, Могильникъ близъ г. Уфы. 1913.

б) Разсмотрѣніе вопросовъ о реставраціи, ремонтѣ, сохраненіи и упраздненіи старинныхъ памятниковъ зодчества.

Въ особыхъ засѣданіяхъ Императорской Археологической Коммиссіи съ участіемъ делегатовъ отъ Святѣйшаго Синода, Императорской Академіи Художествъ и Министерства Внутреннихъ дѣлъ въ отчетномъ году было разсмотрѣно 107 дѣлъ, относящихся къ реставраціи, ремонту, сохраненію или упраздненію старинныхъ памятниковъ зодчества. Подробные протоколы этихъ „реставраціонныхъ“ засѣданій за отчетный годъ напечатаны въ „Извѣстіяхъ Имп. Арх. Коммиссіи“, вып. 41 и 44.

Предсѣдатель Императорской Археологической Коммиссіи,

Гофмейстеръ, Членъ Государственнаго Совѣта *Графъ А. Бобринской.*

www.library.chersonesos.org

Таблицы распредѣленія древностей.

I. Распредѣленіе древностей изъ раскопокъ, произведенныхъ на средства Императорской Археологической Коммиссіи.

Годъ и № дѣла.	Страницы отчета.	Мѣстности находокъ.	Кто производилъ раскопки.	Отмѣтка о назначеніи вещей.
1911/74	70	Акмолинская обл., окрестности гор. Петропавловска.	Ю. П. Аргентовскій.	Имп. Русское Археолог. Общество.
1911/79	69	Вологодская губ., Великоустюжскій уѣздъ, дер. Медвѣдева.	В. Н. Глазовъ	Вологодскій музей.
1911/149	64	Волынская губ., окр. Овруча и Искорости.	В. В. Хвойко.	Имп. Русское Археолог. Общество.
1911/89	65	Гродненская губ., Вѣльскій уѣздъ.	С. А. Дубинскій.	Тоже.
1911/61	46	Область войска Донского, ст. Елизаветовская.	А. А. Миллеръ.	Имп. Эрмитажъ и Имп. Росс. Истор. музей.
1908/30	48	Кіевская губ., г. Кіевъ.	Д. В. Милѣевъ.	Имп. Эрмитажъ и Кіевскій гор. музей.
1911/94	62	— Черкасскій уѣздъ	Графъ А. А. Бобринской.	Кіевскій гор. музей.
1911/75	43	Кубанская обл., разныя мѣстности.	Н. И. Веселовскій.	Имп. Эрмитажъ и Имп. Росс. Историч. музей.
1911/7	37	— Таманскій полуостровъ.	В. В. Шкорпилъ.	
1911/89	69	Новгородская губ., Валдайскій у., дер. Ловницы и Березовскій Рядокъ.	А. В. Тищенко.	Археологич. кабинетъ Имп. Спб. университета.
1911/89	68	— Череповецкій у., дер. Дѣдовцы и др.	Н. Ѳ. Лавровъ.	Имп. Русское Археолог. Общество.

www.libraryclerosos.org

Годъ и № дѣла.	Страницы отчета.	Мѣстности находокъ.	Кто производилъ раскопки.	Отмѣтка о назначеніи вещей.
1911/89	66	С.-Петербургская губ., Гдовскій у., д. Городище и др.	А. А. Спицынъ.	Археолог. кабинетъ Имп. Спб. унив.
1911/89	65	Подольская губ., Балтскій у., г. Немировъ.	П. А. Балицкій.	Имп. Русское Арх. Общ. и Кіевскій гор. музей.
1911/7	25	Таврическая губ., гор. Керчь и ея окрестности.	В. В. Шкорпилъ.	См. отчетъ за 1906 г., стр. 143.
1911/2	25	— Гор. Херсонесъ.	Р. Х. Леперъ.	Херсонесскій складъ древностей.
1911/75	33	— Мелитопольскій у., с. Большая Знаменка.	Н. И. Веселовскій.	Имп. Эрмитажъ и Имп. Росс. Истор музей.
1911/3	1	Херсонская губ., Одесскій у., с. Парутино.	Б. В. Фармаковскій.	См. отч. за 1903 г., стр. 202.

www.library.chersonesos.org

II. Распредѣленіе древностей изъ раскопокъ, произведенныхъ учрежденіями и частными лицами по открытымъ листамъ Коммиссіи.

Годъ и № дѣла.	Страницы отчета.	Мѣстности раскопокъ.	Кто получилъ открытый листъ.	Отмѣтка о назначеніи вещей.
1910/143	92	Акмолинская область.	Д. П. Севастьяновъ.	Раскопокъ не производилъ.
1911/158	—	Витебская губ., Люцинскій уѣздъ.	Н. А. Редько.	Отчетъ не доставленъ.
1911/206	—	Волынская губ., Житомірскій уѣздъ, м. Райгородка.	Общество изслѣдователей Волыни.	Тоже.
1909/38	91	Воронежская губ., Частые курганы.	Воронежская уч. арх. коммиссія.	Имп. Эрмитажъ.
1911/89	92	Вятская губ., Сарапульскій уѣздъ.	Л. А. Беркутовъ.	Сарапульскій земскій музей.
1907/24	—	Енисейская губ, Ачинскій и Минусинскій уѣзды.	И. П. Кузнецовъ.	Вещей не найдено.
1908/85	93	— Ачинскій, Красноярскій и Минусинскій уѣзды.	П. Т. Савенковъ.	Отчетъ не доставленъ.
1909/89	91	Калужская губ. и уѣздъ. Калужское городище.	Московскій Археологическій Институтъ.	Музей Моск. Археолог. Института.
1904/79	93	Карсская область.	Н. Я. Марръ.	Анійскій музей.
1909/67	—	Кіевская губ. и уѣздъ, Межигорскій м-рь.	А. К. Хребтовъ.	Отчетъ не доставленъ.
1903/60	—	Ковенская губ.	Л. Ѳ. Крживицкій.	Вещи еще не разобраны.
1909/89	91	Московская губ., Подольскій уѣздъ, с. Домодѣдово.	Московскій Археолог. Институтъ.	Музей Моск. Археологич. Института.
1911/227	—	Новгородская губ., Валдайскій уѣздъ.	Кабинетъ географіи и антропологіи Имп. Спб. унив.	Музей кабинета.
1911/89	93	— Демянскій уѣздъ.	П. А. Садиковъ.	Отчетъ не доставленъ.
1911/193	—	— Новгородскій уѣздъ.	И. С. Романцевъ.	Тоже.

www.chersonesos.org

Годъ и № дѣла.	Страницы отчета.	Мѣстности находокъ.	Кто получилъ открытый листъ.	Отмѣтка о назначеніи вещей.
1908/126	92	Новгородская губ., Устюженскій уѣздъ.	Новгородское Общество любителей древности.	Раскопки не производились.
1911/115	—	— Череповецкій уѣздъ.	Н. Е. Макаренко.	Отчетъ не доставленъ.
1908/45	91	Оренбургская губ., Оренбургскій и Орскій уѣзды.	Оренбургская ученая архивная коммиссія.	Тоже.
1911/108	93	Пермская губернія.	В. Я. Толмачевъ.	Находки незначительны.
1911/89	—	С.-Петербургская губ., Гдовскій уѣздъ.	К. В. Кудряшовъ.	Имп. Русское Археолог. Общество.
1909/128	—	— г. Гдовъ и Гдовскій уѣздъ.	К. Д. Трофимовъ.	Отчетъ не доставленъ.
1908/74	92	— Лужскій уѣздъ, Лудонская вол., окр. дер. Лого вещи.	Музей антропол. и этногр. Имп. Академіи наукъ.	Тоже.
1910/42	93	— Новоладожскій уѣздъ.	Н. И. Рѣпниковъ.	Тоже.
1911/89	—	Подольская губ., Гайсинскій и Литинскій уѣзды.	К. В. Шероцкій.	Тоже.
1911/194	—	Приморская обл., заливъ св. Ольги и др. мѣстности.	В. К. Арсеньевъ.	Раскопокъ не производилъ.
1911/158	—	Псковская губ., Опочецкій уѣздъ.	Н. А. Рѣдько.	Отчетъ не доставленъ.
1907/30	91	Рязанская губ., Касимовскій, Рязанскій и Спасскій уѣзды.	Рязанская уч. арх. коммиссія.	Тоже.
1909/181	92	Самарская губ., Новоузенскій уѣздъ.	Саратовская уч. арх. коммиссія.	Находки незначительны.
1909/181	—	Саратовская губ., Камышинскій и Царицынскій уѣзды.	Тоже.	Раскопки не производились.
1911/157	94	Семипалатинская обл.	А. В. Адріановъ.	Отчетъ не доставленъ.
1910/143	—	Та же область.	Д. П. Севастьяновъ.	Тоже.

www.chersonesos.org

Годъ и № дѣла.	Страницы отчета.	Мѣстности находокъ.	Кто получилъ открытый листъ.	Отмѣтка о назначеніи вещей.
1907/36	94	Таврическая губ., Днѣпровскій уѣздъ.	В. И. Гошкевичъ.	Отчетъ не доставленъ.
1905/145	—	— Севастопольское градоначальство.	Н. М. Печенкинъ.	Тоже.
1909/88	92	Тверская губ., Бѣжецкій и Тверской уѣзды.	Тверской ист.-археолог. музей.	Раскопки не производились.
1911/89	94	— Старицкій уѣздъ.	С. И. Покровскій.	Отчетъ не доставленъ.
1907/52	92	Терская область.	Терскій обл. статистич. комитетъ.	Тоже.
1911/157	94	Томская губернія.	А. В. Адріановъ.	Тоже.
1911/80	—	Тургайская обл., Кустанайскій уѣздъ.	Н. П. Куборскій.	Вещей не найдено.
1909/89	91	Уральская область.	Московскій Археолог. Институтъ.	Раскопки не производились.
1911/156	94	Уфимская губ., Уфимскій у., Чертово городище.	В. В. Гольмстенъ.	Имп. Р. Историч. музей.
1907/86	—	Харьковская губ., Волч. у., сл. Верхній Салтовъ.	В. А. Бабенко.	Моск. Арх. Институтъ.
1907/36	—	Херсонская губернія.	В. И. Гошкевичъ.	Отчетъ не доставленъ.
1910/232	—	Черниговская губ., Новгородсѣверскій уѣздъ.	Б. С. Стеллецкій.	Тоже.
1911/89	—	Черноморская губ., окр. Геленджика (им. Борисово).	В. В. Саханевъ.	Археолог. кабинетъ Имп. Спб. университета.
1911/92	—	— Туапсинскій округъ.	И. Н. Кривенко.	Отчетъ не доставленъ.
1904/79	—	Эриванская губ., городище Ани и др. мѣстности.	Н. Я. Марръ.	Анійскій музей.
1900/119	—	Эстляндская губ., о-въ Вормсъ.	Н. Ѳ. Арепьевъ.	Отчетъ не доставленъ.
1910/74	—	Якутская область.	И. В. Поповъ.	Раскопокъ не производилъ.
1911/115	—	Ярославская г., уѣзды Мологскій и Рыбинскій.	Н. Е. Макаренко.	Отчетъ не доставленъ.

www.library.chersonesos.org

III. Распредѣленіе случайныхъ находокъ и пріобрѣтеній.

Годъ и № дѣла.	Страницы отчета.	Мѣстности находокъ.	Поименованіе найденныхъ вещей.	Отмѣтка о назначеніи вещей.
1911/256	71	Архангельская губ., Шенкурскій у., д. Кошутинская.	1 зол. и 53 серебр. русскихъ монетъ XVIII в.	Пріобрѣтены частнымъ лицомъ.
1911/29	84	Астраханская губ., Астрах. у., с. Началово.	Мѣдныя и серебр. русскія монеты XVIII и XIX в., вѣсомъ около 2 пудовъ.	Не были присланы въ Коммиссію.
1911/249	82	Бессарабская губ., Кишиневскій у., с. Пыржолтены.	7 золотыхъ и 320 серебр. монетъ XVII в.	Три зол. и 19 серебр. монетъ въ Имп. Эрмитажъ, остальныя возвращены.
1911/273	—	— Оргѣевскій у., с. Городище.	Три голл. червонца и 16 серебр. монетъ XVIII в.	1 золотая и 4 серебр. мон. въ Имп. Эрмитажъ, остальныя возвращены.
1911/63	75	Виленская губ., Свенцянскій у. им. Курково.	4 талера и 6 русскихъ копеекъ XVII в. изъ большого клада.	Возвращены.
1911/42	—	— Того же у., м. Свирь.	150 польскихъ и литовскихъ монетъ XVI в.	Тоже.
1911/205	—	Витебская губ, г. Невель.	35 серебр. монетъ XVII в. и серьга.	Музей Имп. Русскаго Арх. Общества.
1911/300	—	— Рѣжицкій у. дер. Данчи.	4 мѣдныя шейныя гривны и браслетъ.	Имп. Эрмитажъ.
1911/204	—	— Себежскій у., фольв. Зеньково.	208 серебр. польскихъ и др. монетъ XVII в.	Возвращены.
1911/234	77	Владимірская губ. и уѣздъ, д. Стариково.	Серебр. русскія монеты XVI—XVIII в., вѣсомъ 3 ф. 45 зол.	5 экз. въ музей Имп. Русскаго Арх. Общ., остальныя возвращены.
1911/128	—	— Вязниковскій у., д. Пустыня.	565 русскихъ мѣдныхъ пятаковъ 2-й пол. XVIII в.	Не были присланы въ Коммиссію.
1911/37	—	— Меленковскій у., д. Лавси.	3254 русскихъ серебр. монетъ времени Петра I.	Возвращены.

www.library.chersonesos.org

Годъ и № дѣла.	Страницы отчета.	Мѣстности находокъ.	Наименованіе найденныхъ вещей.	Отмѣтка о назначеніи вещей.
1911/233	77	Владимірская губ., Покровскій у., с. Марково.	3026 русскихъ серебр. монетъ XVI—XVII в. въ глиняномъ кувшинѣ.	9 монетъ и кувшинъ въ Имп. Русское Арх. Общ., остальныя возвращены.
1911/226	—	— Того же у. дер. Молодино.	390 русскихъ серебр. копеекъ XVII—XVIII в.	Музей Имп. Русскаго Арх. Общества.
1911/225	—	— Юрьевскій у., с. Симы.	1038 русскихъ мѣдныхъ пятаковъ 1764—1803 гг.	Не были присланы въ Коммиссію.
1911/277	—	— Того же у. с. Шинилово.	829 мѣдныхъ русскихъ монетъ 1751—1814 гг.	Присланные 4 экз. возвращены.
1911/170	81	Волынская губ., Кременецкій у., с. Влащинцы.	42 экз. сер. польскихъ и др. монетъ XVI—XVII вв	11 экз. въ Имп. Эрмитажъ, остальныя возвращены.
1911/135	—	— Того же уѣзда, с. Комаровка.	249 сер. монетъ польскихъ и прусскихъ 1-й половины XVII в.	Возвращены.
1911/77	79	Воронежская губ. и у., с. Расташевка.	8 сер. и 49 мѣдныхъ русскихъ монетъ XIX в.	Не были присланы въ Коммиссію.
1911/114	—	— Задонскій у., с. Хлѣвное.	800 русскихъ серебр. монетъ XVI—XVII вв.	Возвращены.
1911/190	86	Вятская губ., г. Елабуга.	17 серебр. слитковъ и 2 пары серегъ.	Музей Имп. Русск. Арх. Общества.
1911/246	—	— Котельническій у., д. Клепиковы.	207 сер. русскихъ монетъ XVIII в.	Возвращены.
1911/222	—	— Малмыжскій у., с. Савали.	23 русскихъ серебр. монеты и 26 мѣдныхъ XVIII в.	Тоже.
1911/200	74	Гродненская губ., Вѣльскій у., им. Пакацево.	214 сер. польскихъ, прусскихъ и др. монетъ XVII и нач. XVIII в.	Тоже.
1911/230	—	— Кобринскій у., дер. Ушковцы.	85 польскихъ и зап.-европ. сер. монетъ XVII в.	Тоже.
1911/5	83	Область войска Донского, ст. Верхнекурмоярской хут. Чепурянскій.	Три бусы IX—X вв.	Новочеркасскій музей.
1911/209	85	Казанская губ. и у., дер. Вимеръ.	Около 900 мѣдныхъ русскихъ пятаковъ времени Екатерины II.	Не были присланы въ Коммиссію.

Годъ и № дѣла.	Страницы отчета.	Мѣстности находокъ.	Поименованіе найденныхъ вещей.	Отмѣтка о назначеніи вещей.
1911 / 133	86	Казанская губ. и у., дер. Тюбякъ.	76 серебр. русскихъ монетъ XVIII—XIX вв.	Возвращены.
1911 / 152	—	— Чебоксарскій у., дер. Илебаръ.	Три русскихъ сер. рубля XVIII в.	Тоже.
1911 / 104	—	— Чистопольскій у., дер. Изгаръ.	46 русскихъ мѣдныхъ монетъ 1757—1811 гг.	Тоже.
1911 / 9	78	Калужская губ. и уѣздъ, дер. Старо-Селивановъ.	Около пуда мѣдныхъ русскихъ мон. 1755—1801 гг.	Присланные 10 экз. возвращены.
1911 / 271	—	— Жиздринскій у., с. Людиново.	Каменный молотокъ.	Имп. Русское Арх. Общество.
1911 / 176	—	— Малоярославецкій у., с. Никольское.	45 русскихъ сер. монетъ XVIII в.	Возвращены.
1911 / 31	80	Кіевская губ., Звенигородскій у., с. Ольховцы.	215 мѣдныхъ русскихъ монетъ XVIII в.	Тоже.
1911 / 103	—	— Каневскій у., с. Дыбинцы.	Кладъ изъ 156 сер. монетъ и вещей.	Одна моденская лира въ Имп. Эрмитажѣ, остальныя монеты и вещи въ Кіевскій гор. музей.
1911 / 164	81	— Того же у. с. Яблоново, им. г. Янковскаго.	172 экз. сер. польскихъ монетъ XVI в.	6 экз. въ Имп. Эрмитажѣ, остальные возвращены.
1911 / 266	—	— Сквирскій у., м. Паволочь.	731 экз. литовскихъ и др. монетъ XVI в.	Возвращены.
1911 / 19	—	— Чигиринскій у., с. Субботово.	Глин. чашка, бронз. кувшинъ и др. вещи.	Кіевскій гор. музей.
1911 / 5	74	Ковенская губ., Новоалександровскій у., д. Гнодзе.	Мѣдный перстень.	Имп. Русское Археолог. Общество.
1911 / 5	83	Кубанская обл., ст. Ахтанизовская.	49 золотыхъ визант. монетъ.	2 экз. въ Имп. Эрмитажѣ, остальные возвращены.
1911 / 201	—	— Ст. Воровсколѣсская.	440 мѣдныхъ русскихъ пятаковъ 2-й пол. XVIII в.	Не были присланы въ Коммиссію.
1911 / 237	73	Курляндская губ., гор. Митава.	1 золотая и 4 серебр. монеты и сер. медаль 2-й пол. XVIII в.	Возвращены.

Годъ и № дѣла.	Страницы отчета.	Мѣстности находокъ.	Наименованіе найденныхъ вещей.	Отмѣтка о назначеніи вещей.
1911 / 189	74	Курляндская губ. дер. Броды близъ гор. Якобштадта.	116 рижскихъ солидовъ Карла XI.	Возвращены.
1911 / 306	79	Курская губ., г. Грайворонъ.	40 русскихъ мѣдныхъ монетъ XVIII в.	Тоже.
1911 / 184	—	— Курскій уѣздъ, д. Шеховцева.	121 экз. сер. золотоордынскихъ монетъ XIV в.	Пріобрѣтены частнымъ лицомъ.
1911 / 235	—	— Обоянскій у., д. Картамышева.	83 экз. серебр. русскихъ монетъ XVIII в.	Возвращены.
1911 / 134	—	— Путивльскій у., дер. Юрьева.	Кладъ русскихъ сер. копеекъ XVII в., вѣсомъ 91 зол.	Тоже.
1911 / 251	84	Кутаисская губ., Сухумскій окр., им. Краевичей.	Мѣдный саркофагъ.	Русскій музей Имп. Александра III.
1911 / 313	74	Кѣлецкая губ., Пинчовскій у., д. Якушевице.	Кладъ золотыхъ и серебр. вещей.	Врачемъ Дуткевичемъ переданъ въ Краковскій музей.
1911 / 264	—	— Стопницкій у., д. Яржембка.	403 экз. польскихъ и др. серебр. монетъ XVII в.	Возвращены.
1911 / 11	73	Лифляндская губ., Рижскій у., ус. Плепе-Боксбергъ.	80 сер. и 133 мѣдн. монетъ XVI в.	Тоже.
1911 / 10	—	Того-же у., г. Старый Бильдерлингсгофъ.	17 серебр. и 115 мѣдныхъ рижскихъ, шведскихъ и др. монетъ XVI—XVII вв.	Тоже.
1911 / 255	75	Минская губ., Борисовскій у., заст. Большая Дубровка.	55 шведскихъ монетъ XVII в.	Тоже.
1911 / 262	—	— Минскій у., им. Отмышъ.	243 экз. серебр. русскихъ, польскихъ и др. монетъ XVII—XVIII в.	Тоже.
1911 / 265	—	Могилевская губ., Горецкій у., д. Маковня.	10 русскихъ серебр. руб. XVIII в.	Тоже.
1911 / 111	—	— Климовичскій у., дер. Старое Заселье.	660 русскихъ мѣдныхъ монетъ XVIII в.	Присланные 4 экз. возвращены.
1911 / 298	76	— Могилевскій у., дер. Ланьково.	46 русскихъ рублей и 2 полтинника 2-й пол. XVIII в.	1 полтинникъ (1766 г.) въ Имп. Русское Арх. Общ., остальные возвращены.

www.libraryclassics.org

Годъ и № дѣла.	Страницы отчета.	Мѣстности находокъ.	Наименованіе найденныхъ вещей.	Отмѣтка о назначеніи вещей.
1911/174	76	Могилевская губ. Окрестности г. Мстиславля.	148 польскихъ и литовскихъ сер. монетъ XVI в.	Возвращены.
1911/197	—	— Мстиславскій у., им. Ковшово.	19 серебр. русскихъ и 110 мѣдныхъ польскихъ монетъ XVII в.	Тоже.
1911/229	—	— Оршанскій у., д. Шарово.	Каменный молотокъ.	Имп. Русское Археолог. общество.
1911/40	—	— Рогачевскій у., д. Ямное.	318 мѣдныхъ русскихъ монетъ 2-й пол. XVIII в.	Присланные 2 экз. возвращены.
1911/245	—	— Сѣненскій у., д. Райцы.	646 польскихъ и прусскихъ сер. монетъ XVII—XVIII вв.	Возвращены.
1911/21	78	Московская губ., г. Москва, д. Ледницкаго.	Кладъ русскихъ сер. монетъ XVII в., вѣсомъ 10 ф. 60 зол.	Одна монета (Христіана IV) въ Имп. Эрмитажъ, 38 въ Имп. Русское Арх. Общество, 32 пріобрѣтены частнымъ лицомъ, остальныя возвращены.
1911/253	77	Нижегородская губ., Сергачскій уѣздъ, с. Акулинино.	1300 русскихъ мѣдныхъ пятаковъ XVIII в.	Присланные 3 экз. возвращены.
1911/203	—	— Того-же у., с. Селищи.	2 ф. 64 зол. русскихъ серебряныхъ монетъ XVII—XVIII вв. и мѣдная пряжка.	Пряжка и 4 монеты въ Нижегор. арх. коммиссію, остальныя возвращены.
1911/250	71	Новгородская губ., г. Новгородъ (Тихвинская у.).	Обрывокъ цѣпи изъ бѣлаго металла, крышка и мѣдный жетонъ XVIII в.	Возвращены.
1911/154	—	— Г. Новгородъ (Рождественское кладбище).	318 русскихъ серебр. монетъ.	Въ Женскій Педагогич. Институтъ.
1911/141	—	— Крестецкій у., д. Буйлово.	Кладъ русскихъ сер. монетъ XVII—XVIII вв.	Возвращены.
1911/228	—	— Старорусскій у., дер. Переволока.	120 мелкихъ сер. русскихъ монетъ и вещи.	Имп. Эрмитажъ.
1910/252	78	Орловская губ., Мценскій у., экономія О. В. Галаховой при с. Спасскомъ.	337 русскихъ сер. монетъ XVI—XVII в.	Возвращены.

Годъ и № дѣла.	Страницы отчета.	Мѣстности находокъ.	Наименованіе найденныхъ вещей.	Отмѣтка о назначеніи вещей.
1911/171	78	Орловская губ., Трубчевскій уѣздъ, с. Сельцо.	Кладъ русскихъ сер. монетъ XVI—XVII вв., вѣсомъ почти 8 ф.	7 экз. въ Имп. Русское Арх. Общ., остальные возвращены.
1911/305	86	Пермская губ., Екатеринбургскій у., д. Большая Кизилова.	10 мѣдныхъ чудскихъ идольчиковъ.	Имп. Эрмитажъ.
1911/5	88	— Шигирское озеро.	Костяныя вещи.	Тоже.
1911/185	—	— г. Ирбитъ.	20 мѣдныхъ русскихъ монетъ 1759—1805 гг.	Не были присланы въ Коммиссію.
1911/117	—	— Пермскій у., д. Лещевка.	200 мѣдныхъ русскихъ монетъ XVIII в.	Тоже.
1911/5	—	— Чердынскій у., дер. Ручибъ.	Мѣдный штампъ для блящекъ.	Имп. Эрмитажъ.
1911/148	82	Подольская губ., Каменецкій у., д. Кудринецкій Киль.	62 экз. серебр. зап.-европ. монетъ XVII в.	29 экз. въ Имп. Эрмитажъ, остальныя возвращены.
1911/248	—	— Летичевскій у., м. Деражня.	90 золотыхъ русскихъ и голландскихъ монетъ 1805—1829 гг.	2 червонца въ Имп. Эрмитажъ, 3 пріобрѣтены частнымъ лицомъ, остальные возвращены.
1911/278	—	— Того же у. дер. Королевка.	49 польскихъ и зап.-европ. монетъ XVII в.	Возвращены.
1911/5	—	— Могилевскій у., д. Погорѣлая.	Глин. чашка патенскаго типа.	Имп. Русское Арх. Общ.
1911/5	80	Полтавская губ., Золотоношскій у., с. Липлява.	Коллекція разныхъ вещей.	Археологическій кабинетъ Спб. университета.
1911/272	—	— Кобелякскій уѣздъ, д. Варваровка.	428 мѣдныхъ пятаковъ 2-й пол. XVIII в.	Присланные 10 экз. возвращены.
1911/86	—	— Того же уѣзда, м. Кишенка.	2000 мѣдныхъ пятаковъ 2-й пол. XVIII в.	Присланные 5 экз. возвращены.
1911/138	73	Псковская губ., Островскій у., д. Сорокина.	Русскія серебр. монеты XVI—XVII в.	Присланная для опредѣленія одна псковская деньга возвращена въ Псковское Арх. Общество.

Годъ и № дѣла.	Страницы отчета.	Мѣстности находокъ.	Поименованіе найденныхъ вещей.	Отмѣтка о назначенія вещей.
1911/118	73	Псковская губ., Торопецкій у., д. Тарасы.	Кладъ русскихъ сер. монетъ XVI в., вѣсомъ 4 ф. 4 зол.	13 экз. въ Имп. Русское Арх. Общ., остальные возвращены.
1911/292	78	Рязанская губ., Раненбургскій у., с. Дубовое.	50 ф. мѣдныхъ русскихъ монетъ 2-й пол. XVIII в.	Не были присланы въ Коммиссію.
1911/296	72	С.-Петербургская губ., г. С.-Петербургъ.	706 русскихъ сер. монетъ XVI в.	Возвращены.
1911/279	—	— С.-Петербургъ, на днѣ р. Невы.	Желѣзный клинокъ шпаги.	Артиллерійскій музей.
1911/5	73	— Новоладожскій у., д. Углы.	2 жел. копья и 3 топора.	Этнограф. отд. Русскаго музея.
1911/279а	—	— Шлиссельбургскій у., с. Ржевка.	240 мѣдныхъ шведскихъ монетъ XVII в.	Возвращены.
1911/281	72	— Ямбургскій у., г. Нарва.	Старинная пушка на деревянномъ лафетѣ.	Артиллерійскій музей.
1911/180	84	Саратовская губ., Петровскій у., д. Жадовка.	Старинныя русскія мѣдныя монеты, вѣсомъ ок. 31 ф.	Не были присланы въ Коммиссію (поступили въ музей Сарат. арх. комм.).
1911/179	—	— Того же у., с. Озерки.	44 экз. серебр. русскихъ монетъ конца XVIII и нач. XIX в.	Тоже.
1911/120	85	— Царицынскій у., с. Караваниха.	Мѣдный котелъ съ крышкой, 2 ружейныхъ ствола, жел. топоръ и 2 русскія мѣдныя монеты.	Музей Сарат. арх. комм.
1911/268	—	Того же у., зав. «Уралъ-Волга».	160 русскихъ сер. и мѣдныхъ монетъ XVII в.	Присланные 20 экз. возвращены.
1911/275	—	Симбирская губ., Курмышскій у., с. Княжая Гора.	446 мѣдныхъ русскихъ монетъ 1757—1812 гг.	Присланные 57 экз. возвращены.
1911/17	—	— Того же у., с. Спасское.	Кладъ русскихъ мѣдныхъ монетъ 2-й пол. XVIII в.	Не были присланы и кмомиссію.
1911/14	—	— Сызранскій у., с. Винновка.	416 татарскихъ сер. монетъ и обломки серебр. браслета.	Обломки браслета въ музей Симбирской арх. комм., монеты возвращены.

www.library.chersonesos.org

Годъ и № дѣла.	Страницы отчета.	Мѣстности находокъ.	Наименованіе найденныхъ вещей.	Отмѣтка о назначеніи вещей.
1911/304	85	Симбирская губ., Сызранскій у., с. Голодяевка.	Татарское зеркало.	Музей Симбирской арх. коммиссіи.
1911/312	82	Таврическая губ., Днѣпровскій у., с. Збурьевка.	Двѣ золотыя бляшки и обрывокъ ткани.	Имп. Эрмитажъ.
1911/309	83	— Мелитопольскій у., с. Водяное.	Каменная статуя воина.	Музей Таврич. арх. коммиссіи.
1911/299	—	— г. Карасубазаръ.	241 экз. испанскихъ серебр. монетъ XVIII—XIX вв.	51 экз. въ Имп. Эрмитажъ, остальные возвращены.
1911/261	79	Тамбовская губ., Елатомскій у., с. Зарѣчное Любовниково.	26 серебр. монетъ XVIII—XIX вв. (24 русскихъ и 2 мексиканскихъ).	Возвращены.
1911/239	76	Тверская губ., Вышневолоцкій у., д. Язовицы.	48 русскихъ серебр. монетъ XVIII в.	Тоже.
1911/213	—	— Весьегонскій у., окр. с. Николы-Рени.	Вещи найд. въ курганахъ А. А. Виноградовымъ.	Тверской музей.
1911/155	—	— Новоторжскій у., с. Пречистая Каменка.	360 русскихъ сер. монетъ XVII в.	10 экз. въ Имп. Русское Арх. Общ., остальныя возвращены.
1911/294	—	— Старицкій у., с. Микулино Городище.	Около 200 сер. русскихъ монетъ XVI и нач. XVII в.	Присланные 27 экз. возвращены.
1911/280	88	Тобольская губ., Тарскій окр., пос. Арганзъ.	Черепъ и разныя вещи.	Черепъ въ Антропол. музей Имп. Академіи Наукъ, вещи въ Имп. Русское Арх. Общество.
1911/110	89	— Тюменскій у., с. Кулаковское.	21 экз. русскихъ сер. монетъ 1-й пол. XVIII в.	Не были присланы въ Коммиссію.
1911/5	—	— Разныя мѣстности.	Коллекція вещей, пріобр. отъ кр-на С. Усова.	Имп. Русское Арх. Общество.
1911/172	86	Уфимская губ., Бирскій у., поч. Петропавловскій.	4 серебр. рубля и 7 мѣдныхъ пятаковъ XVIII в.	Не были присланы въ Коммиссію.
1911/162	90	Ферганская обл., уроч. Кераль-тепе.	8 мѣдныхъ тагеридскихъ монетъ IX в.	Имп. Эрмитажъ.

www.hrsav.chersonesos.org

Годъ и № дѣла.	Страницы отчета.	Мѣстности находокъ.	Наименованіе найденныхъ вещей.	Отмѣтка о назначеніи вещей.
1911/151	80	Черниговская губ., Конотопскій у., с. Подлипное.	214 мѣдныхъ русскихъ пятаковъ XVIII в.	Возвращены.
1911/236	—	— Мглинскій у., дер. Болотихова.	Кладъ изъ 1035 русскихъ серебр. монетъ XVI в.	Тоже.
1911/175	—	— Новозыбковскій у., с. Большой Кривецъ.	326 диргемовъ IX—X вв.	58 экз. въ Имп. Эрмитажъ, остальные возвращены.
1911/284	—	— Сосницкій у., с. Баба.	15 русскихъ сер. рублей XVIII в.	Пріобрѣтены частнымъ лицомъ.
1911/52	83	Черноморская губ., окрестности Геленджика.	Коллекція вещей, принес. въ даръ В. В. Фришемъ.	Кавказскій музей.
1911/270	73	Эстляндская губ., Вейсенштейнскій у., уч. Мюрисеппа.	126 серебр. монетъ XVI в.	3 экз. въ Имп. Эрмитажъ, остальныя возвращены.
1911/196	76	Ярославская губ., Ростовскій у., дер. Тимоосева.	48 русскихъ сер. рублей XVIII—XIX вв.	2 экз. пріобрѣтены частнымъ лицомъ, остальные возвращены.
		Неизвѣстныя мѣстности.		
1911/315	90	Полоса отчужденія Сызрано-Вяземской жел. дороги.	248 русскихъ мѣдныхъ монетъ 1810—1833 гг.	Возвращены.
1911/3	—	Пріобр. въ С.-Петербургѣ у г. Эльтермана.	Золотой перстень.	Имп. Эрмитажъ.

www.library.chersonesos.org

Указатели.

(Цифры въ указателяхъ I—IV обозначаютъ страницы).

I. Указатель правительственныхъ, ученыхъ и другихъ учрежденій.

Институты:
- Московскій Археологическій 91, 94, 100.
- Имп. С.-Петербургскій Археологическій 92, 93.
- Московскій Коммерческій 76.
- Женскій Педагогическій 105.

Комитеты:
- Русскій для изученія Средней и Вост. Азіи 94.
- Терскій областной статистическій (раск.) 92, 100.

Коммиссіи ученыя архивныя:
- Воронежская (раск.) 91, 98.
- Нижегородская (нах.) 105.
- Оренбургская (раск.) 91, 99.
- Рязанская (раск.) 91, 99.
- Саратовская (раск.) 92, 99; (муз.) 107.
- Симбирская (муз.) 107, 108.
- Таврическая (муз.) 108.

Музеи:
- Анійскій 98, 100.
- Антропологіи и этнографіи при Имп. Академіи Наукъ 92, 99, 108.
- Артиллерійскій 107.
- Архангельскій 70.
- Вологодскій 96.
- Имп. Русскаго Археолог. Общества 101, 102.
- Имп. Русскій Историческій 96, 97, 100.
- Кавказскій 109.
- Кіевскій городской 96, 97, 103.
- Краковскій 74, 104.
- Московскаго Археологическаго Института 98.
- Новочеркасскій 102.
- Русскій Императора Александра III-го 104; (этногр. отд.) 107.
- Сарапульскій земскій 98.
- Тверской историко-археолог. 92, 100, 108.
- Херсонскій 94.

Общества:
- Изслѣдователей Волыни 92, 98.
- Имп. Русское Археологическое 96, 97, 99, 102, 108.
- Имп. Русское военно-историческое (Кіевскій отд.) 94.
- Имп. Русское Географическое 92.
- Новгородское любителей древности 92, 93, 99.
- Псковское археологическое 106.

Складъ древностей Херсонесскій 97.

Университетъ С.-Петербургскій (кабинетъ географіи и антропологіи) 92, 98; (археологическій кабинетъ) 96, 97, 100, 106.

Эрмитажъ Императорскій 96, 97, 98, 101, 102, 103, 105, 106, 108, 109.

www.arv.chersonesos.org

II. Указатель личныхъ именъ.

(Со включеніемъ миѳологическихъ и именъ христіанскихъ святыхъ).

Абдуллахъ, ханъ (мон.) 79.
Аврелій Хрисипъ (надп.) 25.
Адріановъ, А. В. (раск.) 94, 99, 100.
Александръ Великій (мон.) 40.
Александръ I, императоръ (мон.) 76.
Александръ Северъ, имп. римскій (надп.) 2, 12.
Алексѣй Михайловичъ, царь (мон.) 71, 75, 77, 79, 85.
Анна Іоанновна, императрица (мон.) 86.
Аргентовскій, Ю. П. (раск.) 70, 96.
Ареньевъ, Н. Ѳ. (раск.) 94, 100.
Аріадна (изобр.) 26.
Арсеньевъ, В. К. (раск.) 93, 99.
Асклепій (посвящ.) 2.
Афродита (изобр.) 38.
Ахмедъ-бенъ-Исмаилъ, ханъ (мон.) 80.
Аѳина (изобр.) 16, 26.
Бабенко, В. А. (раск.) 94, 100.
Балицкій, П. А. (раск.) 65.
Башкировъ, А. С. (раск.) 1.
Bochlau (статья) 20.
Бердибекъ (мон.) 79.
Беркутовъ, Л. А. (раск.) 92, 98.
Бобринской, графъ, А. А. (раск.) 62, 96.
Борисъ Ѳеодоровичъ, царь (мон.) 72.
Василій Ив. Шуйскій, царь (мон.) 72, 73, 76.
Василій II, вел. князь (мон.) 71, 83.
Василій III, вел. князь (мон.) 71, 73.
Веселовскій, Н. И. (раск.) 33, 36, 43, 96, 97.
Виноградовъ, А. А. (раск.) 76, 108.
Владиславъ, королевичъ польскій (мон.) 76.
Галахова, О. В. (нах. на ея землѣ) 78, 105.
Георгъ Вальгельмъ, маркграфъ (мон.) 81.
Геракъ (изобр.) 21, 25, 26.
Гермесъ (изобр.) 26.
Гигіея (посвящ.) 2.
Глазовъ, В. Н. (раск.) 69, 96.
Гольмстенъ, В. В. (раск.) 94, 100.
Гошкевичъ, В. И. (раск.) 94, 100.
Гришенко, Д. Н. (раск.) 1.
Густавъ Адольфъ (мон.) 81.
Джанибекъ, ханъ (мон.) 79.
Димитрій Ивановичъ, царь (мон.) 72.
Діонисъ (изобр.) 26, 43.
Дубинскій, С. А. (раск.) 65, 96.
Дуткевичъ, врачъ (нах.) 74.
Екатерина II, императрица (мон.) 75, 76, 80, 85, 86, 88. 102.
Елисавета Петровна, имп-ца (мон.) 84, 86.
Ерличъ Іоакимъ, лѣтописецъ, 52.
Жидовцевъ, домовладѣлецъ (нах.) 79.
Забѣлинъ, И. Е. (раск.) 10.
Иванъ III, вликій князь (мон.) 71.
Иванъ IV, царь, (мон.) 71—73, 76—79.
Исида (посвящ.) 2.
Исмаилъ-бенъ-Ахмедъ, ханъ (мон.) 80.
Іоаннъ Алексѣевичъ, царь (мон.) 77.
Іоаннъ Казиміръ, см. Янъ Казиміръ.
Іоаннъ Цимисхій, имп. визант. (мон.) 83.
Карлъ XI, король шведскій (мон.) 74, 104.
Кельдибекъ, ханъ (мон.) 79.
Кибела (изобр.) 25, 30.
Ковалевъ, С. И. (раск.) 1.
Кольбъ, А. О. (нах. на его землѣ) 82.
Константинъ XI, имп. визант. (мон.) 83.
Краевичи, Б. К. и В. К. (нах. на ихъ землѣ) 84.
Кривенко, П. П. (раск.) 94, 100.
Кржижицкій, Л. Ѳ. (раск.) 93, 98.
Крыленъ, Г. И. (раск.) 1.
Куборскій, Н. П. (раск.) 94, 100.
Кудряшовъ, К. В. (раск.) 93, 99.
Кузнецовъ, И. П. (раск.) 92, 98.
Кульна, ханъ (мон.) 79.
Лавровъ, Н. Ѳ. (раск.) 68, 96.
Латышевъ, В. В. (изд. надп.) 2, 25.
Ледницкій, А. Р. (нах. на его землѣ) 78.
Лемешевъ, крестьянинъ (раск. на его землѣ) 33.
Леперъ, Р. Х. (раск.) 25, 97.
Макаренко, Н. Е. (раск.) 93, 94, 99, 100.
Марръ, Н. Я. (раск.) 93, 94, 98, 100.
Маштаковъ, М. Д., владѣлецъ завода (нах.) 85.
Мидасъ, царь (изобр.) 26.

Миллеръ, А. А. (раск.) 46, 48, 96.
Милѣевъ, Д. В. (раск.) 48, 96.
Михаилъ Ѳедоровичъ, царь (мон.) 71, 75—79.
Моисеевъ, Л. А. (раск.) 1.
Москаленко, домовладѣлецъ (нах.) 80.
Насръ-бенъ-Ахмедъ, ханъ (мон.) 80.
Наурузъ-ханъ (мон.) 79.
Никифоръ Фока, имп. византт. (мон.) 83.
Новиковъ, И. З. (нах. на его землѣ) 86.
Нухъ-бенъ-Насръ, ханъ (мон.) 80.
Ордумеликъ, ханъ (мон.) 79.
Павелъ I, императоръ (мон.) 75, 76.
Персей (фиг.) 38.
Петръ Могила, митрополитъ 52.
Петръ I, императоръ (мон.) 71, 73, 76, 77, 101.
Печенкинъ, Н. М. (раск.) 94, 100.
Покровскій, С. И. (раск.) 94, 100.
Полифемъ (изобр.) 43.
Поповъ, И. В. (раск.) 94, 100.
Посидонъ (посвящ.) 2.
Поюровскій А. М. (нах.) 83.
Радзишевскій, Андрей, кр-нъ (нах. на его землѣ) 74.
Радловъ, Н. Э. (ст.) 26, 48.
Редько, П. А. (раск.) 92, 93, 98, 99.
Романцевъ, И. С. (раск.) 93, 98.
Руднева, С. Д. (ст.) 41.
Рѣпниковъ, Н. И. (раск.) 93, 99.
Сабазій (изобр.) 30.
Савенковъ, И. Т. (раск.) 93, 98.
Садиковъ, П. А. (раск.) 93, 98.
Саханевъ, В. В. (раск.) 94, 100.
Севастьяновъ, Д. П. (раск.) 92, 94, 98, 99.
Селена (изобр.) 31.
Седенгинскій, А. И. (раск.) 1.
Сераписъ (храмъ) 2.
Сивковъ, А. В. (раск.) 1.
Сигизмундъ III, кор. польскій (мон.) 75, 81.
Силенъ (бюстъ и изобр.) 31.
Спицынъ, А. А. (раск.) 66, 97.
Стеллецкій, Б. В. (раск.) 94, 100.
Стефанъ Баторій, кор. польскій (мон.) 81.
фонъ-Стрикъ, Ф. Г. (раск.) 1.
Тищенко, А. В. (раск.) 69, 96.
Толмачевъ, В. Я. (нах.) 86, 93, 99.
Трофимовъ, К. Д. (раск.) 93, 99.
Узбекъ, ханъ (мон.) 79.
Усовъ, С., крестьянинъ (нах.) 89, 108.
Успенскій, А. И. (раск.) 91.
Ушаковъ, И. И. (раск.) 46, 48.
Фармаковскій, Б. В. (раск.) 1, 15, 16, 97; (ст.) 20, 21.
Филиппъ IV, имп. (мон.) 75.
Фришъ, В. В. (нах.) 83, 109.
Хвойко, В. В. (раск.) 64, 96.
Хребтовъ, А. К. (раск.) 93, 98.
Христина, кор. шведская (мон.) 73, 75.
Христіанъ IV, король (мон.) 76, 78, 79, 105.
Хызръ, ханъ (мон.) 79.
Zahn (ст.) 20.
Чапала, М. С. усадьбовладѣлецъ (нах.) 81.
Шелгуновы, землевладѣльцы (нах.) 73.
Шемигоновъ (раск.) 70.
Шеронкій, К. В. (раск.) 93, 99.
Шкорпилъ, В. В. (раск.) 25, 31, 37, 38, 40, 96, 97; (нах.) 83.
Эльтерманъ, антикваръ (пок. древн.) 90, 109.
Эйманъ, Н. А. (ст.) 41.
Эрнстъ-Іоганнъ, герц. курл. (мон.) 74.
Эротъ (изобр.) 27, 31; (стат.) 27.
Янковскій (нах. на его землѣ) 81.
Янъ Казиміръ, кор. польскій (мон.) 76.
Ѳеодоръ Алексѣевичъ, царь (мон.) 77.
Ѳеодоръ Ивановичъ, царь (мон.) 72, 76—78.
Ѳофорсъ, царь боспорскій (мон.) 83.

II. Указатель именъ географическихъ, топографическихъ и этнографическихъ.

Абаканъ, рѣка 92.
Азовское море 83.
Акмолинская обл. (раск.) 73, 92, 96—98.
Акулинино, с. Серг. у. Нижегор. г. (нах.) 77, 105.
Ани, город. въ Закавказьѣ (раск.) 93, 94, 100.
Аргаизъ, с. Тарск. окр. Тоб. губ. (нах.) 88, 108.
Армавиръ, г. (раск.) 45.
Архангельская губ. (нах.) 71, 101.
Аскыское, с. Енис. губ. (раск.) 92.
Астраханская губ. (нах.) 84, 101.
Ахтанизовская стан., Куб. обл. (нах.) 83, 103.
Ачинскій у., Енис. губ. (раск.) 92, 93, 98.
Баба, с. Сосницк. у. Черниг. губ. (нах.) 80, 109.
Бацики Дальніе, д. Гродн. губ. (раск.) 65, 66.
Балыклейка, рѣчка Сар. губ. 85.
Беверская усадьба, Рижск. у. Лифл. губ. (нах.) 73.
Березовскій Рядокъ, д. Боров. у. Новгор. губ. (нах.) 69, 96.
Бессарабская губ. (нах.) 82, 101.
Болотихова, д. Мглинск. у. Черниг. губ. (нах.) 80, 109.
Большая Дубровка, застѣнокъ Борис. у. Минской губ. (нах.) 75, 104.
Большая Кизылова, д. Екатеринб. у. Пермской губ. (нах.) 86, 106.
Большезнаменское с. общество, Мелитоп. у. Таврич. губ. (раск.) 33, 97.
Большой Кривецъ, с. Новозыбк. у. Черниг. губ. (нах.) 80, 109.
Броды, дер. Курл. г. (нах.) 74, 104.
Брюссель, гор. (мон.) 82.
Брюховецкая стан., Куб. обл. (раск.) 43, 44.
Бугъ, рѣка 3.
Буйлово, дер. Крестецк. у. Новгор. губ. (нах.) 71, 105.
Бѣжецкій у., Тверской губ. (раск.) 92, 100.
Бѣльскій у., Гродн. губ. (раск.) 65, 66, 96.
Вага, рѣка 71.
Валдайскій у., Новгор. губ. (раск.) 92, 98.
Варваровка, д. Кобел. у. Полт. г. (нах.) 80, 106.
Варькинъ хуторъ, Цариц. у. Сарат. губ. (нах.) 85.
Верхній Салтовъ, слоб. Волч. у. Харьк. губ. (раск.) 94, 100.
Виленская губ. (нах.) 75, 101.
Вимеръ, д. Казанск. у. (нах.) 85, 102.
Винновка, с. Сызр. у. Симб. губ. (нах.) 85, 107.
Витебская губ. (нах.) 75, 101; (раск.) 92, 98.
Владимірская губ. (нах.) 77, 101, 102.
Влащинцы, с. Кремен. у. Вол. г. (нах.) 81, 102.
Водяное, с. Мелитоп. у. Таврич. г. (нах.) 83, 107.
Вологодская губ. (раск.) 69, 96; (нах.) 81.
Волчанскій у., Харьк. губ. (раск.) 94.
Волынская губ. (раск.) 64, 92, 96, 98; (нах.) 81, 102.
Вормсъ, о-въ Эстл. губ. (раск.) 94, 100.
Воровсколѣсская, ст. Куб. обл. (нах.) 83, 103.
Воронежская губ. (нах.) 79, 102; (раск.) 91, 98.
Вышгородокъ, м. Крем. у. Вол. губ. (нах.) 81.
Вятская губ. (нах.) 86; (раск.) 92, 98.
Вяцкая волость, Вейсенштт. у. Эстл. губ. (нах.) 73.
Гайсинскій у., Под. губ. (раск.) 93, 99.
Гдовскій у. Спб. губ. (раск.) 93, 99.
Гдовъ, г. Спб. губ. (раск.) 66, 67, 99.
Геленджикъ, с. Черном. губ. (нах.) 83; (раск.) 94, 100, 109.
Глинище, предм. Керчи (раск.) 25.
Гнодзе, д. Новоалександр. у. Ков. губ. (нах.) 74, 103.
Голландія, пров. (мон.) 82.
Голодяевка, д. Сызр. у. Симб. г. (нах.) 85, 108.
Горгиппія, др. гор. (мон.) 37.
Городище, дер. Спб. губ. (раск.) 67, 97.
Городище, дер. Оргѣев. у. Бессар. губ. (нах.) 82, 101.
Городокъ, уроч. Калужской губ. (нах.) 78.
Грайворонъ, г. Курской губ. (нах.) 79, 104.
Гродненская губ. (нах.) 74, 102; (раск.) 65, 96.
Данча, д. Рѣжицк. у. Вит. губ. (нах.) 75, 101.
Демянскій у., Новгор. губ. (раск.) 93, 98.
Деражня, мѣст. Летич. у. Под. г. (нах.) 82, 106.
Днѣпровскій у., Таврич. губ. (раск.) 94, 100.
Домодѣдово, с. Под. у. Моск. г. (раск.) 91, 98.

Донского войска область (раск.) 46, 96; (нах.) 83, 102.
Донъ, рѣка 46.
Дубовое, с. Раненб. у. Ряз. губ. (нах.) 78, 107.
Дыбницы, с. Каневск. у. Кіевской губ. (нах.) 80, 103.
Дѣдовцы, д. Черепов. у. Новг. г. (раск.) 68, 96.
Евлева, д. Новгор. губ. (раск.) 69.
Египетъ (сосудъ) 28.
Елабуга, г. Вятской губ. (нах.) 86, 102.
Елизаветовская стан., обл. В. Донского (раск.) 46, 47, 96.
Енисейская губ. (раск.) 92, 98.
Жадовка, дер. Петр. у. Сарат. г. (нах.) 84, 107.
Жеребятино, д. Спб. губ. (раск.) 93.
Залахтовье, д. Спб. губ. (раск.) 67, 93.
Заозерье, д. Новгор. губ. (раск.) 68.
Зарѣчное-Любовниково, с. Елат. у. Тамб. губ. (нах.) 79, 108.
Збурьевка, с. Днѣпр. у. Таврич. губ. (нах.) 82, 108.
Зепьково, фольв. Себежск. у. Вит. губ. (нах.) 75, 101.
Изгаръ, с. Чистоп. у. Каз. губ. (нах.) 85, 103.
Илебаръ, д. Чебокс. у. Каз. губ. (нах.) 86, 103.
Ильчебегъ, юртъ Тобольской губ. (нах.) 90.
Ирбитъ, г. Пермской губ. (нах.) 88, 106.
Иртышъ, рѣка 89.
Искорость, мѣст. Вол. губ. (раск.) 64, 96.
Кавказскій отд., Куб. обл. (раск.) 47.
Казанская губ. (нах.) 85, 102, 103.
Казимержъ, д. Пинч. у. Кѣлецк. губ. (нах.) 74.
Калужка, рѣка 91.
Калужская губ. (нах.) 78; (раск.) 91, 98, 103.
Калужское городище Кал. губ. (раск.) 91, 98.
Камышинскій у., Сарат. губ. (раск.) 92, 99.
Караваниха, с. Цариц. у. Сарат. г. (нах.) 85, 107.
Карасубазаръ, г. Таврич. губ. (нах.) 83, 108.
Карская область (раск.) 93, 98.
Картамышева, дер. Обоянск. у. Курской губ. (нах.) 79, 104.
Касимовскій у., Рязанской губ. (раск.) 91, 99.
Керальтепе, уроч. Ферг. обл. (нах.) 90, 108.
Керчь, гор. (раск.) 25, 29, 31, 97; (нах.) 83.
Кины, др. поселеніе 37.
Кишенка, дер. Кобел. у. Полт. г. (нах.) 80, 106.
Кіевская губ. (раск.) 48, 62, 93, 96; (нах.) 80, 103.
Кіевъ, г. (раск.) 48, 96.
Клепиковы, д. Котельн. у. Вятской г. (нах.) 86.
Клюково, д. Гродн. губ. (раск.) 65.
Княжая Гора, с. Курм. у. Симб. губ. (нах.) 85, 107.
Ковенская губ. (нах.) 74, 103; (раск.) 93, 98.
Ковшовка, им. Мстисл. у. Мог. г. (нах.) 76, 105.
Козличи, д. Гродн. губ. (раск.) 66.
Комаровка, с. Крем. у. Вол. губ. (нах.) 81, 102.
Корокондама, др. поселеніе 37.
Королевка, д. Летич. у. Под. губ. (нах.) 82, 106.
Кошутинская, д. Шенк. у. Арханг. губ. (нах.) 71, 101.
Красноярскій у., Енис. губ. (раск.) 93, 98.
Кубанская обл. (раск.) 37, 43, 96; (нах.) 83, 103.
Кубань, рѣка 43.
Кудринецкій Киль, д. Кам. у. Под. губ. (нах.) 82, 106.
Кулаковское, с. Тюменск. у. (нах.) 89, 108.
Курково, им. Свенц. у. Вил. губ. (нах.) 75, 101.
Курляндская губ. (нах.) 73, 79, 103, 104.
Курская губ. (нах.) 79, 104.
Кустанай, г. Тург. обл. (раск.) 94.
Кустанайскій у. Тург. обл. (раск.) 94, 100.
Кутаисская губ. (нах.) 84, 104.
Кѣлецкая губ. (нах.) 74, 104.
Лавси, с. Меленк. у. Владим. г. (нах.) 77, 101.
Ланьково, д. Могил. губ. и у. (нах.) 76, 104.
Лапландія (мон.) 79.
Лещевка, д. Пермской губ. (нах.) 88, 106.
Липлява, д. Золот. у. Полт. губ. (нах.) 80, 106.
Литва (мон.) 81.
Литинскій у., Под. губ. (раск.) 93, 99.
Лифляндская губ. (нах.) 73, 104.
Ловницы, д. Боров. у. Новгор. губ. (раск.) 69, 96.
Логовещи, д. Лужск. у. Спб. губ. (раск.) 92, 99.
Лотова гора, Новгор. губ. (раск.) 68.
Любецъ, с. Новгор. губ. (раск.) 69.

Людиново, с. Жиздр. у. Кал. г. (нах.) 78, 103.
Люцинскій у., Витебской губ. (раск.) 92, 98.
Ляхи, д. Гродн. губ. (раск.) 66.
Маковня, д. Горецк. у. Могил. г. (нах.) 75, 104.
Марково, с. Покр. у. Влад. губ. (нах.) 77, 102.
Медвѣдева, д. Великоуст. у. Волог. губ. (раск.) 69, 96.
Мелитопольскій у., Таврич. губ. (раск.) 33.
Мешкайцы, д. Ковенской губ. (раск.) 93.
Микулино Городище, с. Старицк. у. Тверск. губ. (раск.) 76, 108.
Минская губ. (нах.) 75, 104.
Минусинскій у., Енис. губ. (раск.) 92, 93, 98.
Митава, гор. (нах.) 74, 103.
Митридатова гора въ Керчи (раск.) 25.
Могилевская губ. (нах.) 75, 104, 105.
Могилки, уроч. Сызр. у. Симб. губ. (нах.) 85.
Мологскій у., Яросл. губ. (раск.) 94, 100.
Молодина, д. Покр. у. Владим. г. (нах.) 77, 102.
Монастырекъ, д. Волог. губ. (раск.) 70.
Москва (нах.) 78, 105.
Московская губ. (нах.) 78, 105; (раск.) 91, 98.
Мстиславль, г. Могил. губ. (нах.) 76, 105.
Мюрисеппа, уч. въ Эстл. губ. (нах.) 73, 109.
Навкратисъ, др. гор. въ Египтѣ (сосуды) 28.
Нарва, гор. (нах.) 72, 107.
Нарова, рѣка 72.
Началово, с. Астрах. губ. (нах.) 84, 101.
Нева, рѣка 72, 107.
Невель, г. Вит. губ. (нах.) 75, 101.
Немировское городище, Балтск. у. Под. губ. (раск.) 65, 97.
Нижегородская губ. (нах.) 77, 105.
Николы-Рещи, с. Весьег. у. Тверской губ. (нах.) 76, 108.
Никольское, с. Малоярослав. у. Кал. губ. (нах.) 78, 103.
Новгородская губ. (раск.) 68, 92, 93, 96, 98, 99; (нах.) 71, 105.
Новгородсѣверскій у., Черн. губ. (раск.) 94, 100.
Новгородъ (нах.) 71, 105.
Ново-Джереліевская, стан. Куб. обл. (раск.) 44.
Ново-Жуковская, д. Спб. губ. (раск.) 93.
Новоладожскій у., Спб. губ. (раск.) 93, 99.
Новоузенскій у., Сам. губ. (раск.) 92, 99.
Овручъ, г. Вол. губ. (раск.) 64, 96.
Озерки, с. Петр. у. Сарат. губ. (нах.) 85, 107.
Ока, рѣка 91.
Ольвія, др. гор. (раск.) 1, 24, 25; (нах.) 82.
Ольги св. заливъ 93, 99.
Ольховцы, д. Звенигор. у. Кіевской губ. (нах.) 80, 103.
Опочецкій у., Псковской губ. 93, 99.
Оренбургская губ. (раск.) 91, 99.
Орловская губ. (нах.) 78, 105, 106.
Орскій у., Оренб. губ. (раск.) 91, 99.
Отмытъ, им. Минск. губ. и у. (нах.) 75, 104.
Охта, рѣка 73.
Охтенскій заводъ, Спб. губ. (нах.) 73.
Ошъ, гор. Ферг. обл. (нах.) 90.
Паволочь, д. Сквирск. у. Кіевской губ. (нах.) 81, 103.
Паканево, им. Бѣльск. у. Гродн. г. (нах.) 74, 102.
Панагія, мысъ Куб. обл. 37.
Пантикапей, др. городъ (раск.) 25; (мон.) 37.
Парутино, с. Одесск. у. Херс. губ. (раск.) 1, 97.
Пекелко, д. Ков. губ. (раск.) 93.
Переволока, д. Старорусск. у. Новг. губ. (нах.) 71, 105.
Переславская стан., Куб. обл. (раск.) 43.
Пермская губ. (нах.) 86, 106; (раск.) 93, 99.
Пестрое озеро, Акмол. обл. 70.
Петрашуны, д. Ков. губ. (раск.) 93.
Петропавловскій поч., Бирскаго у. Уф. г. (нах.) 86, 108.
Петропавловскъ, г. Акмол. обл. (раск.) 70, 96.
Пиросъ, озеро Новг. губ. 92.
Плепе-Боксбергъ, усадьба Лифл. г. (нах.) 73, 104.
Погорѣлая, с. Могил. у. Под. губ. (нах.) 82, 106.
Подлипное, с. Конот. у. Черниг. г. (нах.) 80, 109.
Подольская губ. (раск.) 65, 93, 97, 99; (нах.) 82, 106.
Полевой, ручей Новгор. губ. 71.
Полтавская губ. (нах.) 80, 106.
Польша (мон.) 81.
Пречистая Каменка, с. Новоторжск. у. Тверск. губ. (нах.) 76, 108.
Приморская обл. (раск.) 93, 99.

Псковская губ. (нах.) 73, 106, 107; (раск.) 93, 99.
Пустыня, дер. Вязник. у. Влад. г. (нах.) 77, 101.
Пыржолтены, д. Кишин. у. Бессар. губ. (нах.) 82, 101.
Райгородка, м. Житом. у. Вол. губ. (раск.) 92, 98.
Райцы, д. Сѣнненск. у. Могил. губ. (нах.) 76, 105.
Ржевка, с. Спб. губ. (нах.) 73, 107.
Рига, г. (мон.) 81.
Роговская, стан. Куб. обл. (раск.) 46.
Росташевка, с. Воронежск. у. (нах.) 79, 102.
Ручибъ, д. Черд. у. Пермск. губ. (нах.) 88, 106.
Рыбинскій у. Яросл. губ. (раск.) 94, 100.
Рядовыя могилы, уроч. Мелитоп. у. Тавр. губ. (нах.) 83.
Рязанская губ. (нах.) 78, 107; (раск.) 91, 99.
Савали, с. Малм. у. Вятской г. (нах.) 86, 102.
Самарская губ. (раск.) 92, 99.
С.-Петербургская губ. (раск.) 66, 92, 93, 97, 99; (нах.) 72.
С.-Петербургъ (нах.) 90, 107, 109.
Сарапульскій у. Вятской губ. (раск.) 92, 98.
Саратовская губ. (нах.) 84, 107; (раск.) 92.
Свирь, м. Свѣнц. у. Вил. губ. (нах.) 75, 101.
Севастопольское градонач. (раск.) 94, 100.
Селище, с. Серг. у. Нижегор. г. (нах.) 77, 105.
Сельцо, с. Трубч. у. Орл. губ. (нах.) 78, 106.
Семипалатинская обл. (раск.) 94, 99.
Симы, с. Юрьев. у. Владим. губ. (нах.) 77, 102.
Симбирская губ. (нах.) 85, 108.
Синара, рѣка Пермской губ. 93.
Синяя балка, уроч. Куб. обл. (нах.) 83.
Сорокина, д. Островск. у. Псковской губ. (нах.) 73, 106.
Спасскій уѣздъ, Ряз. губ. (раск.) 91, 99.
Спасское, с. Курм. у. Симб. г. (нах.) 85, 107.
Спасское, с. Мценск. у. Орл. г. (нах.) 78, 105.
Стариково, д. Владим. у. (нах.) 77, 101.
Старицкій у., Тверской губ. (раск.) 94, 100.
Старое Заселье, д. Климов. у. Могил. губ. (нах.) 75, 104.
Старо-Ладожское городище, Спб. губ. (нах.) 93.
Старо-Селиваново, д. Калужск. у. (нах.) 78, 103.
Старый Бильдерлингсгофъ, г. Лифл. губ. (нах.) 73, 104.
Студеный, хуторъ Цариц. у. Сарат. губ. (нах.) 85.
Сувалкская губ. (раск.) 66.
Субботово, с. Чигир. у. Кіевской губ. (нах.) 81, 103.
Сухона, рѣка, 69, 70.
Сухумскій округъ, Кут. губ. (нах.) 84, 104.
Сученгскій погостъ, Волог. губ. (раск.) 69.
Сызрано-Вяземской жел. дор. полоса отчужденія (нах.) 90, 109.
Сѣркова, д. Пермской губ. (раск.) 93.
Таврическая губ. (раск.) 25, 94, 97, 100; (нах.) 82, 108.
Таманскій полуо-въ (раск.) 37, 38, 40, 96; (нах.) 83.
Тамбовская губ. (нах.) 79, 108.
Тара, гор. Тобольской губ. (нах.) 88.
Тарасы, д. Тороп. у. Псковск. г. (нах.) 73, 107.
Тарскій округъ, Тоб. губ. (нах.) 89.
Тверская губ. (нах.) 76, 108; (раск.) 92, 94, 100.
Терская обл. (раск.) 92, 100.
Тимоѳеева, д. Рост. у. Яросл. г. (нах.) 76, 109.
Тобольская губ. (нах.) 88, 108.
Томская губ. (раск. 94, 100.
Туапсинскій округъ, Черном. г. (нах.) 94, 100.
Тузла, м. Куб. обл. (раск.) 37.
Тургайская обл. (раск.) 94.
Тюбякъ, д. Каз. у. (нах.) 85, 103.
Углы, д. Новолад. у. Спб. губ. (нах.) 73, 107.
Уралъ-Волга, заводъ Царицын. у. Сар. губ. (нах.) 85, 107.
Уральская обл. (раск.) 91, 100.
Урупская стан., Куб. обл. (раск.) 45.
Устюженскій у., Новгор. губ. (раск.) 92, 99.
Утрехтъ, голл. провинція (мон.) 82.
Уфа, г. (раск.) 94.
Уфимская губ. (нах.) 86, 108; (раск.) 94, 100.
Ушковцы, д. Кобр. у. Гродн. губ. (нах.) 74, 102.
Ферганская обл. (нах.) 90, 108.
Французы (могилы) 69.
Харьковская губ. (раск.) 94, 100.
Херсонесъ, др. гор. (раск.) 25, 97.
Херсонская губ. (нах.) 82; (раск.) 1, 94, 97, 100.
Хлѣвное, с. Задонск. у. Ворон. г. (нах.) 79, 102.
Царицынскій у., Сарат. губ. (раск.) 92, 99.

Цецели, д. Гродн. губ. (раск.) 65.
Чепурянскій хуторъ, Донск. обл. (нах.) 83, 102.
Череповецкій у., Новгор. губ. (раск.) 93, 99.
Черкасскій у., Кіевской губ. (раск.) 62, 96.
Черниговская г. (нах.) 80, 109; (раск.) 94, 100.
Черноморская г. (нах.) 83, 109; (раск.) 94, 100.
Чертово городище, Уфимской губ. (раск.) 94, 100.
Чигиринскій у., Кіевской губ. (раск.) 62.
Чудское озеро, 66.
Чусовая, рѣка, 88.
Шарово, дер. Орш. у. Могил. г. (нах.) 76, 105.
Шенкурскъ, гор. Арх. губ. (нах.) 71.
Шеховцева, д. Курскаго у. (нах.) 79, 104.
Шигирское озеро, Пермской г. (нах.) 88, 106.
Шипилово, с. Владим. губ. (нах.) 77, 102.
Эриванская губ. (нах.) 94, 100.
Эстляндская губ. (нах.) 73, 109; (раск.) 94, 100.
Юрьева, д. Пут. у. Курск. губ. (нах.) 79, 104.
Яблоново, с. Канев. у. Кіевск. г. (нах.) 81, 103.
Язовицы, д. Вышневол. у. Тверской губ. (нах.) 76, 108.
Якутская обл. (раск.) 94, 100.
Якушевице, дер. Кѣлецкой губ. (нах.) 74, 104.
Ямное, дер. Рогач. у. Могил. г. (нах.) 76, 105.
Ярославская г. (нах.) 76, 109; (раск.) 94, 100.
Яржембка, д. Стопницк. у. Кѣлецк. г. (нах.) 74, 104.

IV. Предметный указатель.

акротеріи 29.
алабастры 21, 39, 40.
альмандины 24.
амфориски 39.
амфоры разныя 15, 16, 19, 20, 26, 29, 41, 48.
анѳемій мраморный 29.
арибаллы 19, 28, 31, 38.
аски 18—20.
атлеты нагіе (изобр.) 26.
бабы каменныя 83, 92.
балки деревянныя (ост.) 55.
баранъ (гол.) 21; (изобр.) 43.
барсъ (изобр.) 26.
бисеръ (укр.) 70.
бляхи, бляшки разныя 15, 16, 33, 34, 48, 59, 82, 89, 90, 108.
блюдце 81.
браслеты (браслетики) 28, 30, 36, 44, 62, 75, 85, 101, 107.
брусокъ бѣлаго камня 45.
бубенчики 16, 89.
буквы 30; еврейскія 90.
булавки 45, 70.
бусы разныя 16, 21, 34, 39, 40, 44, 59, 62, 64, 68, 70, 80, 83, 86, 102.
быкъ (фиг.) 20, 31; (изобр.) 41.
бюстъ женскій 39.
валъ городища 67.
вазы 16, 14; (обл.) 27.
ведерко деревянное 64.
вепрь (фиг.) 31.
вкладыши кремневые 88.
воины (изобр.) 26; (стат.) 83.
ворворки 34.
всадники (изобр.) 25, 28, 29.
вымостка древняя 4, 11, 12.
вѣнокъ (изобр.) плющевый 27; дубовый 40.
вѣтки (укр.) виноградныя 18; оливковыя 38.
гвозди 51, 56, 64, 84.
гиганты (изобр.) 16.
гиматіи (изобр.) 26.
гирлянды (укр.) 20, 41.
глазурь голубая и бурая 28.
головки (изобр.): баранья 24; львиная 15, 40.

www.library.chersonesos.org

голубь (фиг.) 21.
голыши (вымостка) 4.
городища: Калужское 91.
» Вятской губ. 92.
» Карской обл. 93.
» Новгородской губ. 69.
» Дьякова типа 67.
городъ древній (Ольвія) 2, 4, 6, 9, 15.
горшки (горшечки) разные 45, 71—78, 80, 85.
гравировка на вазахъ 41.
graffiti 27.
гребни (гребешки) разные 57, 68, 80.
гривенникъ 71.
гривны шейныя 62, 75, 88, 89, 101.
грифонъ (изобр.) 43.
гробницы: впускныя 44.
» грунтовыя 15.
» подбойныя 15.
» подземныя 36.
» разоренныя 19.
» эллинистической эпохи 14.
» ольвійскія 18.
» Херсонской губ. 21, 22.
гробовища (ост.) 64, 66.
гробы разные 46, 50—52, 58, 59, 62, 84.
грозди (изобр.) 28.
гротескъ 27.
группа рельефная (изобр.) 38.
дворъ древній 2, 3, 5.
двугривенный 71.
двухкопеечники 75, 77, 84, 86.
дельфинъ (изобр.) 27.
денаріи римскіе 81.
деньги 73, 90, 106.
дерево (изобр.) 29, 43.
диргемы 68, 76, 80, 109.
дома древніе (ост.) 2—5.
дужка котла 89.
дукатъ 73.
ёры шведскіе 73.
жемчугъ (укр.) 82.
женщины (изобр.) 20; сидящая (стат.) 39.
жетонъ серебряный 74, 105.
животныя (фиг.) 24.
замочекъ 28.
застежка 80.
звѣрь лежащій (стат.) 16.
зданія древнія греческія 2; великокняжеской эпохи въ Кіевѣ 56, 57.
зеркала древнія разныя 19, 24, 44, 85, 108.
зернь (укр.) 15, 16, 24, 28, 31, 39, 40, 59, 62, 82, 86.
знаки загадочные 30.
золото (обл.) 36.
зубы животныхъ 70.
игла желѣзная 67.
идолы чудскіе 86, 106.
идольчикъ полый 89.
изображенія литыя чудскія 88—90.
камни: драгоцѣнные 74; колотые 68.
каналъ водосточный древній 6, 11.
канөаръ (изобр.) 31.
келеба чернолаковая 27.
кельты 80.
кентавръ (изобр.) 26, 43.
килики аттическіе 20, 21, 26, 38, 43.
кинжалъ (изобр.) 88.
кирпичи древніе 12; великокняжескіе 53.
кисти виноградныя (укр.) 24.
кладбище римскаго времени 44.
кладки разныя 6, 56; бутовая 10; квадровая 3, 12—14.
клады разные 70, 71, 73, 75, 77—81, 86, 101—109.
клеймо Кіевск 31.
клинокъ шпаги 72, 107.
клинья 88, 90.
ключикъ желѣзный 80.
кожа (ост.) 34.
коза (изобр.) 26.
козелъ (изобр.) 38; горный 41.
колесница (изобр.) 26.
колодцы древніе 3, 6, 7.
колокольчики 34.
колонны (изобр.) 26.
колты золотые 62.
колчанъ (изобр.) 86, 88.
кольца 34, 74, 76; височныя 64.

www.chernomor.org

колья (ост.) 56.
комната сводчатая въ могилѣ 75.
коньки мѣдные 70.
копейки 71, 75—77, 79, 101, 102, 104.
копья 45, 48, 68, 107; (изобр.) 29.
корчаги глиняныя 66, 77, 85.
костелъ р.-катол. въ Митавѣ 74.
кости (косточки): человѣческія 34, 74; жженыя 15, 25, 66, 67, 81; лошадиныя 46; животныхъ 46.
костыльки 68.
костяки разные 43—45, 50, 52, 57—59, 62, 64, 66, 68—70; скорченные и окрашенные 47, 92.
котелъ 85, 107.
котилы 16, 19, 38, 41.
кочедыкъ 57, 59.
коѳонъ 38.
краски: бѣлая 20, 21, 31; бѣлая накладная 26, 41; красная 18, 30, 38; ярко-красная 16, 62, 63; темнобурая 45; пурпурная 20; матовая черная 16; синяя 31.
кремни 45, 58, 68.
кресало 58.
крестики нагрудные 52; перламутровый 83.
кресты 72, 74.
крылья птичьи (укр.) 20.
кубки чернолаковые 38.
кубышка глиняная 78.
кувшины разные 36, 76—78, 102, 103.
курганы: Акмолинской обл. 70.
» Вологодской губ. 69—70.
» Волынской губ. 64.
» Воронежской губ. 91.
» Гродненской губ. 65—66.
» области Войска Донского 46—48.
» Кіевской губ. 62—63.
» Кубанской обл. 43—46.
» Литвы 66.
» Московской губ. 91.
» Новгородской губ. 69.
» Пермской губ. 93.
» Самарской губ. 92.
» С.-Петербургской губ. 73.
курганы: Таврической губ. 33, 35, 36, 82.
» Тверской губ. 76, 108.
» Тобольской губ. 88.
» Тургайской обл. 94.
» Херсонской губ. 14, 21, 22, 24.
» Колодькова могила 38; Лемешева 33, 36; Роданты 44; Солоха 33, 36; Частые 98; древне-русскіе 64; мѣднаго вѣка 43.
лакъ бурый 27, 31, 38, 39, 41; оранжевый 19, темно-коричневый 20; черный 18, 20, 26.
латенъ ранній 81.
лафетъ деревянный 72, 107.
левендальдеры 82.
левъ (изобр.) 25, 26, 28, 88; (фиг.) 20, 41; немейскій (изобр.) 21.
леканида 16.
лекиѳы 20, 21, 26, 27, 38, 41.
лепешки серебряныя 86.
лира (изобр.) 27.
листики (укр.) 26, 28.
листъ плющевый (изобр.) 26.
ложка костяная 90.
лотосъ (изобр.) 20.
лунницы 34.
лѣстница каменная (ост.) 5.
люцинскаго типа браслетъ 75.
мальчикъ (фиг.) 24.
маски: сатира 24, 31; терракотовыя 16.
медали серебряныя 74, 103.
медальоны 27, 31.
менады (изобр.) 31, 43.
мечи 48, 74; (изобр.) 88.
могильники: Вятской губ. 92.
» обл. Войска Донского 46, 47.
» Ковенской губ. 74.
» Подольской губ. 82.
» Тобольской губ. 90.
» Уфимской губ. 94.
могилы: Гродненской губ. 65—66.
» Кіевской губ. 50, 62, 63.
» Кубанской обл. 37, 44, 83.
» С.-Петербургской губ. 67, 68.
» Таврической губ. 25, 28.

www.libraryi.chersonesos.org

могилы: Херсонской губ. 20.
» въ г. Кіевѣ 57—59.
» архаическія 14; грунтовыя 57—59, 62; дѣвочки 15; земляныя 44; лошадиныя 33; римскаго времени 37.
молотки разные 76, 78, 103, 105.
монастырь Межигорскій Кіевской губ. 93, 98.
монеты: аббасидовъ 80.
» боливійскія 83.
» боспорскія 83.
» бувейхидовъ 80.
» византійскія 83, 103.
» гватемальскія 83.
» германскія 74.
» гиреевскія 83.
» голландскія 82, 106.
» джуландидовъ 80.
» западно-европейскія 81, 82, 102, 106.
» золотоордынскія 83, 104.
» испанскія 83, 108.
» кастильскія 73.
» курляндскія 73.
» ливонскія 73.
» литовскія 73, 75, 82, 101, 103, 105.
» мексиканскія 79, 83, 108.
» нѣмецкія 80.
» ольвійскія 83.
» перуанскія 83.
» польскія 73—76, 80—82, 101—106.
» прусскія 74—76, 81, 102, 105.
» ревельскія 73.
» рижскія 73, 104.
» русскія 70—73, 77, 78, 85, 86, 88—90, 101—109.
» саманидскія 80.
» синопскія 37.
» тагеридскія 90, 108.
» татарскія 79, 83, 107.
» турецкія 82, 83.
» шведскія 73—75, 80, 81, 104, 107.
» золотыя 70, 73, 101—103, 106.
» мѣдныя 73, 75, 77—79, 88—90, 101—109.
» серебряныя 71—80, 101—109.
мордки 71.
мостовая древняя (ост.) 10, 13.
мужчины (изобр.) 20, 26, 86; (фиг.) 29.
наборъ поясной 90.
надписи: на крестѣ 72; на днѣ сосуда 21; посвятительныя 2, 25.
наконечники: стрѣлъ 48, 64, 70, 88; коній 29, 73; кремневый 64.
налобники 33, 34.
наручники спиральные 68.
нащечники 33, 34.
некрополи: ольвійскій 1, 14, 15; Керчи 25; Таманскаго полуострова 37, 38.
низка изъ бусъ 16.
ножи 46, 47, 58, 64, 69, 70, 88.
ножки козьи (укр.) 19.
ножницы 64.
нуклеусы 65, 70.
обезьяна, сидящая съ дѣтенышемъ (изобр.) 28.
обжиганіе труповъ 63.
облицовка бѣлая 19, 38, 41.
обломокъ ажурный 80.
образки шиферные 62.
огниво 66,
ожерелье 39.
оксибафъ 24.
олень чубарый (изобр.) 41, 43.
ольпа аттическая 43.
оправа бусъ 21.
орнаментація, орнаменты: бѣлые 40, волнистый 66; геометрическіе 18; изъ пальметокъ 70; филигранные 33; цвѣтные 39, 84; черно-лаковые 27; штампованные 40; разные 62, 70.
орты: бранденбургскіе 75; данцигскіе и польскіе 82.
орудія ударныя 88.
осколки кремневые 64.
острія 88.
остроги съ шипами 88.
охра темнобурая 43—45.
очагъ древній 65.
палица Геракла (изобр.) 25.
пальметки (укр.) 16, 20, 21, 26, 27, 28, 43.
памятникъ надгробный 29.

паста стеклянная 21, 59.
патагоны 75, 82.
пегасъ (изобр.) 26, 43.
пезо 83.
пелики 26, 28, 31.
перстни (перстеньки) 18, 28, 40, 59, 62, 74, 80, 90, 103, 109.
петельки мѣдныя 70.
пиксиды 27, 38, 43.
пилкалписы 93.
ниша въ могилахъ 37.
пластинки 18, 80.
плитка мраморная 25.
плиты разныя 2, 4—6, 11, 12.
плющъ (изобр.) 38.
побрякушки 16.
погребенія: впускныя 45, 68; по обряду сожженія 65; скиѳо-сарматскія 46, 47; уніатскія 51; разныя 15, 35, 43, 48, 52, 57—59, 62, 67, 70, 81.
повозочка терракотовая 31.
подвѣски 16, 21, 39, 40, 62, 68, 88; миндалевидныя 39; чудскія 89, шумящія 90; уточки Пермскаго типа 68, 81.
подчеканка монетъ 83.
подѣлки палеолитической эпохи 64.
позолота 31.
полтины (полтинники) 71, 76, 84, 89, 104.
полтораки 75, 81.
полуполтинникъ 71.
полулевендальдеры 82.
полумѣсяцы золотые 74.
полушарики штампованные 18.
портики 3.
посуда (обл.) 10.
пояски: съ бляшками 58, 59; филигранные 40.
предметъ бронзовый неизвѣстный 63.
проволока 15.
пронизки 80, 89.
пряжки 34, 64, 66, 68, 74, 105; мордовская 77.
пряслица 80.
псалліи 83.
птицы (птички, фиг.) 16, 21, 43, 68, 70, 90.
пулы тверскія 76.
пушка желѣзная 72, 107.
пѣтухи (изобр.) 26, 38.
пятаки 71, 75—77, 80, 83—86, 101—103, 106, 108, 109.
пятіалтынный 71.
раковины 18, 70.
реалы мексиканскіе 79; испанскіе 83.
рельефъ посвятительный 30.
риксдальдеры голландскіе и кампенскіе 75.
розетки (укр.) 15, 16, 38, 39.
рубли 71, 75, 76, 79—82, 84—86, 103, 104, 108, 109.
саркофагъ мѣдный 84, 104.
сатира маска 31.
свинка (стат.) 16.
святые (ихъ изобр.) 62.
сердоликъ 28.
серебро (обл.) 34.
серьги разныя 15, 18, 24, 28, 31, 40, 59, 62, 64, 69, 72, 75, 86, 90, 101, 102.
силены (изобр.) 26, 43.
сирены (изобр.) 20, 25.
сириксъ (фиг.) 24.
скань (укр.) 82, 85.
скелеты 45, 46, 64.
скобы желѣзныя 46.
скорпіонъ (изобр.) 21.
скребки 65.
слитки серебра 86, 102.
собака (изобр.) 26.
сова (изобр.) 38.
сожженіе труповъ 15, 64.
солиды бранденбургскіе 81; ливонскіе 75; литовскіе 81; рижскіе 74, 81, 104.
сосуды (сосудики) разные 20, 24, 27, 28, 39, 43, 46, 64, 66, 70, 81.
спиральки 68, 70.
стаканъ восточный 84.
старикъ улыбающійся (изобр.) 27.
статеръ 40.
статуя воина 83, 108.
стволы ружейные 85, 107.
стела 29.
стержни 29, 45, 66.

стоянка палеолитической поры (ост.) 64.
стрѣлки разныя 80, 88, 90.
стулъ складной (изобр.) 26.
сфинксъ (изобр.) 43.
сѣдло деревянное (ост.) 34.
талеры 73—75.
терракоты 21, 27, 39.
терраса древняя 5.
ткань (ост.) съ кольчужками 68; (обрывки) 82, 108.
топоры 64. 68, 70, 73, 83—85, 107; двойной (знакъ) 39.
трояки 81.
тряпка истлѣвшая 73.
тыква глиняная 81.
удила 33, 83, 84.
удочки 88.
уздечка 34.
узоры геометрическіе 21, 39; изъ трехугольниковъ 15.
урна чернолаковая 15.
фаллъ 27.
фатьяновской культуры молотокъ 78.
фаянсъ египетскій 28, 31.
фибулы 44, 80.
фигуры: съ воздѣтыми руками 21; женскія 30, 89; мужскія 30, 88; птицеобразная 88; сидящія 27; съ подвижными ногами 39; разныя 21, 24, 26, 38.
филигрань 31.
флакончикъ 28.
флейта двойная (изобр.) 26, 27.
флорины 82.
фрески (ост.) 62.
фризъ пальметный 21.
фронтонъ стелы 29.
фундаменты разные: домовъ 6, 9, 14, 84; церкви въ Кіевѣ 53—57.
футляръ деревянный (ост.) 63.
хитонъ безрукавный (изобр.) 26.
храмъ древній 2.
цементъ 12.
цемянка великокняжеская 53, 55.
церковь Десятинная въ г. Кіевѣ 48—57.
цѣпи золотыя 62.
цѣпочка изъ бѣлаго металла 71, 105.
чаша (изобр.) 20.
чашки (чашечки) разныя 16, 27, 31, 39, 81, 82, 103, 106.
червонцы голландскіе 82, 101, 106.
черепки разные 14, 43, 44, 66, 67, 69, 76, 81, 90.
черепъ 88, 108.
чугунъ 84.
шапки фригійскія (изобр.) 24; войлочныя 51.
шарики (укр.) 74.
шаръ мѣдный 74.
шеленги польскіе 76.
шилья 68.
шостакъ 75.
штампъ для бляшекъ 88, 106.
штифтъ бронзовый 63.
шуба (слѣды) 63.
щитъ (изобр.) 26.
эмаль перегородчатая 62.
энохои 18, 26, 39, 43.
юнона (изобр.) 26.
ямы погребальныя 70.
янтарь 83.
оирсы (изобр.) 31.

V. Указатель рисунковъ.

(Цифры обозначаютъ номера рисунковъ).

амфоры 14, 16, 20, 25, 42.
аскъ 23.
Афродита на козлѣ 67.
бляхи 16.
браслеты 10, 121.
бубенчики 16, 127.
бусы 95, 97—99.
быкъ (фиг.) 57.
виды раскопокъ: въ Ольвіи 1—9, 11—13, 15; въ некрополѣ Ольвіи 29, 35, 36; въ Керчи 49; въ Кіевѣ 79—81, 83—89, 94.
всадники (фиг.) 40.

www.libra.chersonesos.org

вѣнокъ золотой 75.
Гераклъ съ палицею 39.
голубь (фиг.) 28.
гребешокъ 91.
гривны 104.
гротескъ 44.
идолы чудскіе 122—128.
Кибела (обл. стат.) 53.
киликъ 24.
колты 100, 101.
котлы 16, 20, 76, 120.
кочедыки 90, 93.
ковонъ 68.
кремень 92.
кресало 92.
кресты (крестики) 62, 110.
кубки 65, 66.
лира пятиструнная (изобр.) 44.
маски терракотовыя 17—19; сатира 37.
медальоны 54, 55, 60.
молотки каменные 115, 116.
наконечники: стрѣлъ 112, копій 114.
налобникъ 62.
нащечникъ 61.
ножки козьи (фиг.) 21.
ножъ 92.
обезьяна съ дѣтенышемъ (изобр.) 45.
образки шиферные 105, 106, 108.
ожерелье 70.
ольпа 77.
памятникъ надгробный 48.
перстни 47, 96, 103.
пиксида 78.
планы раскопокъ въ Ольвіи 10; въ некрополѣ Ольвіи 14, 30—34; погребеній въ Кубанской обл. 63, 64.
повозочка терракотовая 56.
подвѣски 58, 107; подвѣска-уточка 127.
Полифемъ (изобр.) 77.
поясокъ 93.
предметы бронзовые неизвѣстные 110, 111.
пронизки 127.
птичка съ птенцами (фиг.) 27.
рельефъ посвятительный 52.
серьги 16, 46, 59, 71—74, 96, 102, 113.
сирены (изобр.) 41.
слонъ (изобр.) 43.
сосуды: бронзовые 118; двойной свинцовый 38; для черпанія 26; латенскаго типа 119; чернолаковый 67.
статуэтка терракотовая 16.
стела 50.
топоры 114.
флакончикъ 45.
фреска (кус.) 109.
чашки 69, 117; (обл.) 54.

www.library.chersonesos.org